


PASPORT MÍSTNÍCH A ÚČELOVÝCH KOMUNIKACÍ



Obec Kosov

Vypracoval



ATOMICON

2023

PASPORT KOMUNIKACÍ

Dokument evidence komunikací v katastru obce Kosov je proveden v plném rozsahu dle zákona č. 13/1997 Sb., o pozemních komunikacích ve znění pozdějších změn, a vyhlášky č. 104/1997 Sb., kterou se provádí zákon o pozemních komunikacích, ve znění pozdějších změn. Součástí pasportu jsou místní komunikace: místní komunikace II. třídy – významné (b), místní komunikace III. třídy - obslužné (c), místní komunikace IV. třídy – stezky (d) a účelové komunikace – lesní, polní nebo jiného významu (u), vymezené katastrem obce. Místní komunikace I. třídy se v katastru obce nenacházejí. Součástí pasportu jsou také krajské komunikace II. třídy. Vlastníkem krajských komunikací je Olomoucký kraj. Evidenční číslování je vedeno v souladu s obecně platnými pravidly evidence komunikací na území České republiky.

Pasport je vyhotoven v systému GIS a vytvořen dle pravidel a metodik platných v oblasti geografických informačních systémů. Obsahuje vektorové vrstvy v přenositelném datovém formátu ESRI Shapefile (*.shp) v souřadnicových systémech S-JTSK a WGS-84. Tato data jsou univerzální napříč GIS a lze s nimi dále pracovat v jiných systémech. Dále pasport obsahuje tabulková data ve formě databázových tabulek přímo provázaných s jednotlivými entitami.

Digitální verze pasportu je zaštiťována webově orientovaným mapovým systémem **GISAdmin**, který zajišťuje on-line přístup k datům a umožňuje včasnou aktualizaci. Tento geografický informační systém je pro obce dostupný na vyžádání a je měsíčně zpoplatněn. Pasportní kniha vychází z tohoto digitálního GIS systému. Pasportní kniha, která popisuje aktuální stav komunikací v obci, je platná k říjnu 2023. Obsahuje textovou část, tabulkové informace, technické karty a dále také grafické přílohy – soubor tematických map.

Obec Kosov

Obec Kosov leží v okrese Šumperk v Olomouckém kraji. Celková katastrální výměra obce je 5,47 km². K 1. 1. 2021 zde žilo 299 obyvatel (*zdroj: Český statistický úřad*).

Krajské komunikace

Katastrem obce Kosov prochází celkem jedna krajská komunikace II. třídy s celkovou délkou 2394,6 m. Tato komunikace II/315 vede středem katastru i středem obce a vede z jihozápadu z obce Hoštejn a dále pokračuje na severovýchod směr obec Pivonín.

Tato komunikace je ve vlastnictví Olomouckého kraje. Jejich údržbu zajišťuje Správa silnic Olomouckého kraje, a to včetně zimní údržby.

Místní komunikace

V evidenci obecních komunikací se nacházejí celkem **2** místní komunikace – významné (b), o celkové délce je 434,3 m. Tyto komunikace jsou v dobrém stavu. Jejich povrch tvoří zejména asfalt. Komunikace jsou v zimě udržovány.

Dále je evidováno **35** místních komunikací – obslužných (c), o celkové délce 2994,2 m. Tyto komunikace jsou zejména ve vyhovujícím a dobrém stavu, z toho komunikace 02c, 06.2c/sv, 09.1c, 09.2c, 16c a 23c jsou v nevyhovujícím stavu. Povrch je různorodý, převážně se jedná však o asfalt nebo asfalt v kombinaci s jiným materiálem. Komunikace jsou v zimě udržovány.

Nachází se zde také **16** místních komunikací – stezek (d), o celkové délce 1420,4 m. Stav těchto komunikací je převážně dobrý a vyhovující, ale i z části nový. Výjimku tvoří komunikace 04d, která je v nevyhovujícím stavu. Zimní údržba se neprovádí pouze na komunikacích 03d, 04d, 05d a 15d.

Poloha všech výše zmíněných komunikací je zakreslena v mapové části pasportu.

Účelové komunikace

Bylo evidováno **47** účelových komunikací (u) s celkovou délkou 6 725,3 m. Povrchy jsou různorodé. Většina těchto komunikací má však povrch ponechaný bez úpravy – jsou zde výrazné hliněné vyježděné „koleje“, střed komunikace porostlý trávou nebo je komunikace zasypána štěrkem či kamením. Stav komunikací je dobrý nebo vyhovující. Avšak komunikace 05u, 23u, 26u a 32.2u jsou v nevyhovujícím stavu. Zimní údržba se provádí pouze na komunikacích 12.1u, 18u, 21.1, 23u, 26u.

Poloha těchto komunikací je zakreslena v mapové části pasportu.

Mosty

Byly evidovány **2** mosty (M) s celkovou délkou 5,5 m. Most s označením „M1“ má konstrukci tvořenou z betonu a železa. Most s označením „M2“ má konstrukci také z betonu a železa. Stav mostů je vyhovující (M1) a dobrý (M2). Zimní údržba je prováděna na obou mostech.

Poloha všech výše zmíněných mostů je zakreslena v mapové části pasportu.

Plochy

Byly evidovány **4** plochy, z toho jsou **2** autobusové zastávky (bus), **1** odstavná plocha (OP) a **1** parkoviště (P). Odstavná plocha (OP1) je v dobrém stavu. Povrch „OP1“ je tvořen z asfaltu.

Autobusové zastávky jsou dobrém (bus1) a vyhovujícím stavu (bus2). Povrch autobusové zastávky „bus1“ je tvořen ze zámkové dlažby a povrch autobusové zastávky „bus2“ je tvořen z části asfaltem a betonem.

Parkoviště (P1) je v dobrém stavu a jeho povrch je tvořen ze zámkové dlažby.

Zimní údržba se provádí na všech **4** plochách. Poloha všech výše zmíněných ploch je zakreslena v mapové části pasportu.

Shrnutí stavu komunikací v katastru obce

Evidovaná silniční síť obce Kosov měří celkově **13 918,8 m**. Krajských silnic je z toho 2394,6 m, 4 798,9 m místních komunikací a 6 725,3 m účelových komunikací. Vše je podrobně rozepsáno v tabulkové části. Doprava na místních komunikacích má většinou osobní charakter, z nákladní dopravy se objevují transporty pro zásobování potravinami a distributoři poštovních služeb.

Náklady na výstavbu a údržbu komunikací

V posledních pěti letech bylo investováno do údržby a opravy komunikací celkem 2 508 770,32 Kč (viz Tab. 1). Jednalo se především o běžnou údržbu a rekonstrukci komunikací v obci.

Tab. 1: Náklady na výstavbu a opravy komunikací v obci Kosov.

Rok	2022	2021	2020	2019	2018	Celkem
Náklady (Kč)	47 667,00	49 500,00	218 800,00	99 056,32	2 093 747,00	2 508 770,32

Zimní údržba v obci Kosov se odvíjí od konkrétních počtů výjezdů dle Plánů prohrnování v obci sjednaným zaměstnancem na DOPP p. Leošem Drozdem pronajmutým traktorem od zemědělské firmy Agrodružstvo Zábřeh. Maximální roční náklady za posledních pět let dosahují 41 967Kč (viz Tab. 2). Celková délka komunikací, na kterých se provádí zimní údržba, je 5 054,4 m.

Tab. 2: Náklady na zimní údržbu komunikací v obci Kosov.

Rok	2022	2021	2020	2019	2018	Celkem
Náklady (Kč)	14 520,00	26 324,00	20 394,55	41 967,00	39 829,21	143 034,76

PASPORT MÍSTNÍCH KOMUNIKACÍ - PŘEHLED
OBEC: Kosov (536814)

TŘÍDA

I.
II.
III.
IV.



KOMUNIKACE												
IDENTIFIKACE		VOZOVKA				KRAJNICE	TECHNICKÉ ÚDAJE				MOSTY	
ČÍSLO	VYTÍŽENÍ KOMUNIKACE	PRŮMĚRNÁ ŠÍŘKA (m)	DÉLKA (m)	PLOCHA (m ²)	POČET PRUHŮ	KRAJNICE KOMUNIKACE	PROVOZ NA KOMUNIKACI	STAV KOMUNIKACE	ZIMNÍ UDRŽBA	POVRCH KOMUNIKACE	POČET MOSTŮ	DELKA MOSTŮ (m)
01b	3 - Častý provoz	4,0	417,0	1668	1	bez krajnice	Obousměrný	Dobrý	ano	asfalt	2	5,5
02b	2 - Občasný provoz	5,0	17,3	85	1	bez krajnice	Obousměrný	Dobrý	ano	asfalt	-	-
Celkový počet:	2	Se zimní údržbou:	2	Celková délka (m):	434,3	Celková plocha (m²):	1954,4	Celkem mostů:	2	Celková délka mostů (m):	5,5	Vyhotovil: Atomicon s. r. o. 27. 10. 2023

PASPORT MÍSTNÍCH KOMUNIKACÍ - PŘEHLED
OBEC: Kosov (536814)

TŘÍDA

I.
II.
III.
IV.



KOMUNIKACE												
IDENTIFIKACE	VOZOVKA					KRAJNICE	TECHNICKÉ ÚDAJE				MOSTY	
ČÍSLO	VYTÍŽENÍ KOMUNIKACE	PRŮMĚRNÁ ŠÍŘKA (m)	DÉLKA (m)	PLOCHA (m ²)	POČET PRUHŮ	KRAJNICE KOMUNIKACE	PROVOZ NA KOMUNIKACI	STAV KOMUNIKACE	ZIMNÍ UDRŽBA	POVRCH KOMUNIKACE	POČET MOSTŮ	DELKA MOSTŮ (m)
01c	1 - Lehký provoz	3,8	166,8	631	1	bez krajnice	Obousměrný	Vyhovující	ano	starý asfalt, štěrkoštěrk	-	-
02c	2 - Občasný provoz	3,5	94,7	329	1	bez krajnice	Obousměrný	Nevyhovující	ano	starý asfalt, štěrkoštěrk	-	-
03c	2 - Občasný provoz	4,0	232,9	928	1	proměnlivá (zp. i nezp.)	Obousměrný	Dobry	ano	asfalt	-	-
04c	2 - Občasný provoz	4,0	422,4	1688	1	bez krajnice	Obousměrný	Dobry	ano	asfalt	-	-
05c	1 - Lehký provoz	4,5	30,1	135	1	proměnlivá (zp. i nezp.)	Obousměrný	Dobry	ano	asfalt	-	-
06.1c	1 - Lehký provoz	4,5	46,1	207	1	bez krajnice	Obousměrný	Vyhovující	ano	štěrkoštěrk, zpevněný (štěrko)	-	-
06.2c/sv	1 - Lehký provoz	2,8	100,0	280	1	bez krajnice	Obousměrný	Nevyhovující	ano	štěrkoštěrk	-	-
07c-sv	1 - Lehký provoz	3,5	138,2	483	1	proměnlivá (zp. i nezp.)	Obousměrný	Vyhovující	ano	asfalt, štěrkoštěrk	-	-
08c	3 - Častý provoz	4,5	117,0	527	1	proměnlivá (zp. i nezp.)	Obousměrný	Dobry	ano	asfalt	-	-
09.1c	1 - Lehký provoz	3,0	60,6	180	1	bez krajnice	Obousměrný	Nevyhovující	ano	starý asfalt, štěrkoštěrk	-	-
09.2c	1 - Lehký provoz	3,0	70,1	210	1	bez krajnice	Obousměrný	Nevyhovující	ano	starý asfalt, štěrkoštěrk	-	-
09.3c	2 - Občasný provoz	3,0	42,8	126	1	bez krajnice	Obousměrný	Dobry	ano	asfalt	-	-
10c	1 - Lehký provoz	2,6	27,6	70	1	bez krajnice	Obousměrný	Vyhovující	ano	štěrkoštěrk, prorůstající trávník	-	-

KOMUNIKACE												
IDENTIFIKACE	VOZOVKA					KRAJNICE	TECHNICKÉ ÚDAJE				MOSTY	
ČÍSLO	VYTÍŽENÍ KOMUNIKACE	PRŮMĚRNÁ ŠÍŘKA (m)	DÉLKA (m)	PLOCHA (m ²)	POČET PRUHŮ	KRAJNICE KOMUNIKACE	PROVOZ NA KOMUNIKACI	STAV KOMUNIKACE	ZIMNÍ UDRŽBA	POVRCH KOMUNIKACE	POČET MOSTŮ	DELKA MOSTŮ (m)
11c	1 - Lehký provoz	5,5	31,9	171	2	zpevněná (obrubník)	Obousměrný	Dobry	ano	asfalt	-	-
12.1c	2 - Občasny provoz	5,0	40,1	200	1	zpevněná (obrubník)	Obousměrný	Dobry	ano	asfalt	-	-
12.2c	2 - Občasny provoz	6,5	23,9	150	2	zpevněná (obrubník)	Obousměrný	Dobry	ano	asfalt	-	-
12.3c	1 - Lehký provoz	4,5	35,0	158	1	zpevněná (obrubník)	Obousměrný	Dobry	ano	asfalt	-	-
13c	1 - Lehký provoz	3,0	226,1	678	1	bez krajnice	Obousměrný	Dobry	ano	asfalt	-	-
14c	3 - Častý provoz	6,0	41,1	246	2	zpevněná (obrubník)	Obousměrný	Dobry	ano	asfalt	-	-
15.1c	2 - Občasny provoz	4,2	87,8	365	1	proměnlivá (zp. i nezp.)	Obousměrný	Dobry	ano	asfalt	-	-
15.2c	1 - Lehký provoz	3,5	161,0	564	1	bez krajnice	Obousměrný	Dobry	ano	asfalt	-	-
15.3c	1 - Lehký provoz	3,5	58,5	203	1	bez krajnice	Obousměrný	Dobry	ano	asfalt	-	-
16c	2 - Občasny provoz	3,2	91,1	291	1	proměnlivá (zp. i nezp.)	Obousměrný	Nevyhovující	ano	štěrkodrt, asfalt	-	-
17c	1 - Lehký provoz	3,5	111,0	389	1	bez krajnice	Obousměrný	Vyhovující	ano	zpevněný (štěrk)	-	-
18c	1 - Lehký provoz	4,5	51,0	230	1	bez krajnice	Obousměrný	Nový	ano	asfalt	-	-
19.1c	2 - Občasny provoz	4,5	69,9	311	1	zpevněná	Obousměrný	Nový	ano	asfalt	-	-
19.2c	1 - Lehký provoz	3,2	26,8	83	1	zpevněná (obrubník)	Obousměrný	Nový	ano	asfalt	-	-
20.1c	1 - Lehký provoz	3,8	69,3	262	1	proměnlivá (zp. i nezp.)	Obousměrný	Dobry	ano	asfalt	-	-
20.2c	1 - Lehký provoz	2,8	33,7	92	1	proměnlivá (zp. i nezp.)	Obousměrný	Vyhovující	ano	zámková dlažba	-	-
21c	1 - Lehký provoz	3,5	41,1	144	1	proměnlivá (zp. i nezp.)	Obousměrný	Dobry	ano	asfalt	-	-

KOMUNIKACE												
IDENTIFIKACE	VOZOVKA					KRAJNICE	TECHNICKÉ ÚDAJE				MOSTY	
ČÍSLO	VYTÍŽENÍ KOMUNIKACE	PRŮMĚRNÁ ŠÍŘKA (m)	DÉLKA (m)	PLOCHA (m ²)	POČET PRUHŮ	KRAJNICE KOMUNIKACE	PROVOZ NA KOMUNIKACI	STAV KOMUNIKACE	ZIMNÍ UDRŽBA	POVRCH KOMUNIKACE	POČET MOSTŮ	DELKA MOSTŮ (m)
22c-sv	1 - Lehký provoz	3,0	80,4	240	1	bez krajnice	Obousměrný	Vyhovující	ano	starý asfalt, štěrkořť	-	-
23c/sv	2 - Občasný provoz	4,0	12,4	48	1	zpevněná (obrubník)	Obousměrný	Nevyhovující	ano	starý asfalt, štěrkořť	-	-
24c	1 - Lehký provoz	5,5	26,7	143	2	proměnlivá (zp. i nezp.)	Obousměrný	Dobrý	ano	asfalt	-	-
25.1c	1 - Lehký provoz	4,0	67,3	268	1	bez krajnice	Obousměrný	Vyhovující	ano	starý asfalt	-	-
25.2c	1 - Lehký provoz	5,0	8,8	40	1	bez krajnice	Obousměrný	Vyhovující	ano	starý asfalt, štěrkořť, recyklát	-	-
Celkový počet:	35	Se zimní údržbou:	35	Celková délka (m):	2944,2	Celková plocha (m²):	11684,3	Celkem mostů:	0	Celková délka mostů (m):	0	Vyhotovil: Atomicon s. r. o. 27. 10. 2023

PASPORT MÍSTNÍCH KOMUNIKACÍ - PŘEHLED
OBEC: Kosov (536814)

TŘÍDA

I.
II.
III.
IV.



KOMUNIKACE												
IDENTIFIKACE	VOZOVKA					KRAJNICE	TECHNICKÉ ÚDAJE				MOSTY	
ČÍSLO	VYTÍŽENÍ KOMUNIKACE	PRŮMĚRNÁ ŠÍŘKA (m)	DÉLKA (m)	PLOCHA (m ²)	POČET PRUHŮ	KRAJNICE KOMUNIKACE	PROVOZ NA KOMUNIKACI	STAV KOMUNIKACE	ZIMNÍ UDRŽBA	POVRCH KOMUNIKACE	POČET MOSTŮ	DELKA MOSTŮ (m)
01d	3 - Častý provoz	2,8	10,6	28	-	zpevněná (obrubník)	-	Dobrý	ano	zámková dlažba	-	-
02d	3 - Častý provoz	1,8	492,2	886	-	zpevněná (obrubník)	-	Dobrý	ano	zámková dlažba	-	-
03d	1 - Lehký provoz	1,0	59,0	59	-	bez krajnice	-	Vyhovující	neprovádí se	bez úpravy (trávník)	-	-
04d	1 - Lehký provoz	1,5	41,2	62	-	bez krajnice	-	Nevyhovující	neprovádí se	bez úpravy (trávník)	-	-
05d	1 - Lehký provoz	2,0	46,6	92	-	bez krajnice	-	Vyhovující	neprovádí se	bez úpravy (trávník)	-	-
06d	2 - Občasný provoz	2,4	26,8	62	-	zpevněná (obrubník)	-	Dobrý	ano	žulová dlažba kostky	-	-
07d	2 - Občasný provoz	2,0	97,3	194	-	zpevněná (obrubník)	-	Nový	ano	zámková dlažba	-	-
08d	2 - Občasný provoz	2,0	140,8	280	-	zpevněná (obrubník)	-	Dobrý	ano	zámková dlažba	-	-
09d	3 - Častý provoz	2,0	109,3	218	-	zpevněná (obrubník)	-	Dobrý	ano	zámková dlažba	-	-
10d	1 - Lehký provoz	2,0	23,6	46	-	zpevněná (obrubník)	-	Vyhovující	ano	asfalt	-	-
11d	2 - Občasný provoz	1,5	18,0	27	-	zpevněná (obrubník)	-	Dobrý	ano	asfalt	-	-
12d	1 - Lehký provoz	1,6	83,5	133	-	zpevněná (obrubník)	-	Dobrý	ano	zámková dlažba	-	-
13d	2 - Občasný provoz	2,0	209,1	418	-	zpevněná (obrubník)	-	Nový	ano	zámková dlažba	-	-

KOMUNIKACE												
IDENTIFIKACE	VOZOVKA					KRAJNICE	TECHNICKÉ ÚDAJE				MOSTY	
ČÍSLO	VYTÍŽENÍ KOMUNIKACE	PRŮMĚRNÁ ŠÍŘKA (m)	DÉLKA (m)	PLOCHA (m ²)	POČET PRUHŮ	KRAJNICE KOMUNIKACE	PROVOZ NA KOMUNIKACI	STAV KOMUNIKACE	ZIMNÍ UDRŽBA	POVRCH KOMUNIKACE	POČET MOSTŮ	DELKA MOSTŮ (m)
14d	1 - Lehký provoz	2,0	8,0	16	-	zpevněná (obrubník)	-	Dobry	ano	zámková dlažba	-	-
15d	1 - Lehký provoz	1,0	41,2	41	-	bez krajnice	-	Vyhovující	neprovádí se	bez úpravy (trávník)	-	-
16d	1 - Lehký provoz	1,8	13,2	23	-	zpevněná (obrubník)	-	Nový	ano	zámková dlažba	-	-
Celkový počet:	16	Se zimní údržbou:	12	Celková délka (m):	1420,4	Celková plocha (m²):	2610,0	Celkem mostů:	0	Celková délka mostů (m):	0	Vyhotovil: Atomicon s. r. o. 27. 10. 2023

PASPORT ÚČELOVÝCH KOMUNIKACÍ - PŘEHLED
OBEC: Kosov (536814)

TYP:

TYP:

Polní
Lesní
Jiná
Luční



KOMUNIKACE												
IDENTIFIKACE	VOZOVKA					KRAJNICE	TECHNICKÉ ÚDAJE				MOSTY	
ČÍSLO	VYTÍŽENÍ KOMUNIKACE	PRŮMĚRNÁ ŠÍŘKA (m)	DÉLKA (m)	PLOCHA (m ²)	POČET PRUHŮ	KRAJNICE KOMUNIKACE	PROVOZ NA KOMUNIKACI	STAV KOMUNIKACE	ZIMNÍ UDRŽBA	POVRCH KOMUNIKACE	POČET MOSTŮ	DELKA MOSTŮ (m)
12.3u	1 - Lehký provoz	2,6	77,4	200	1	bez krajnice	Obousměrný	Vyhovující	neprovádí se	bez úpravy, kamení	-	-
13u	1 - Lehký provoz	2,5	257,4	643	1	bez krajnice	Obousměrný	Vyhovující	neprovádí se	bez úpravy (trávník)	-	-
Celkový počet:	2	Se zimní údržbou:	0	Celková délka (m):	334,8	Celková plocha (m²):	853,7	Celkem mostů:	0	Celková délka mostů (m):	0	Vyhotovil: Atomicon s. r. o. 27. 10. 2023

PASPORT ÚČELOVÝCH KOMUNIKACÍ - PŘEHLED
OBEC: Kosov (536814)

TYP:

Polní
Lesní
Jiná

TYP:

Luční



KOMUNIKACE												
IDENTIFIKACE	VOZOVKA					KRAJNICE	TECHNICKÉ ÚDAJE				MOSTY	
ČÍSLO	VYTÍŽENÍ KOMUNIKACE	PRŮMĚRNÁ ŠÍŘKA (m)	DÉLKA (m)	PLOCHA (m ²)	POČET PRUHŮ	KRAJNICE KOMUNIKACE	PROVOZ NA KOMUNIKACI	STAV KOMUNIKACE	ZIMNÍ UDRŽBA	POVRCH KOMUNIKACE	POČET MOSTŮ	DELKA MOSTŮ (m)
08u	1 - Lehký provoz	3,0	490,7	1470	1	bez krajnice	Obousměrný	Vyhovující	neprovádí se	šterkodř, šterk	-	-
09u	1 - Lehký provoz	3,0	473,6	1419	1	bez krajnice	Obousměrný	Vyhovující	neprovádí se	šterkodř, trávnik	-	-
32.1u	1 - Lehký provoz	3,0	165,0	495	1	bez krajnice	Obousměrný	Vyhovující	neprovádí se	šterkodř, šterk	-	-
Celkový počet:	3	Se zimní údržbou:	0	Celková délka (m):	1129,3	Celková plocha (m²):	3387,9	Celkem mostů:	0	Celková délka mostů (m):	0	Vyhotovil: Atomicon s. r. o. 27. 10. 2023

PASPORT ÚČELOVÝCH KOMUNIKACÍ - PŘEHLED
OBEC: Kosov (536814)

TYP:

TYP:

Polní
Lesní
Jiná
Luční



KOMUNIKACE												
IDENTIFIKACE	VOZOVKA					KRAJNICE	TECHNICKÉ ÚDAJE				MOSTY	
ČÍSLO	VYTÍŽENÍ KOMUNIKACE	PRŮMĚRNÁ ŠÍŘKA (m)	DÉLKA (m)	PLOCHA (m ²)	POČET PRUHŮ	KRAJNICE KOMUNIKACE	PROVOZ NA KOMUNIKACI	STAV KOMUNIKACE	ZIMNÍ UDRŽBA	POVRCH KOMUNIKACE	POČET MOSTŮ	DELKA MOSTŮ (m)
01u	1 - Lehký provoz	3,8	17,3	65	1	bez krajnice	Obousměrný	Vyhovující	neprovádí se	zpevněný (štěrk)	-	-
02u	1 - Lehký provoz	4,5	37,4	167	1	bez krajnice	Obousměrný	Vyhovující	neprovádí se	hlína, štěrko-drt	-	-
03.1u-sv	1 - Lehký provoz	3,2	164,5	525	1	bez krajnice	Obousměrný	Vyhovující	neprovádí se	starý asfalt, štěrk	-	-
03.2u	1 - Lehký provoz	3,0	1100,4	3300	1	bez krajnice	Obousměrný	Vyhovující	neprovádí se	starý asfalt, štěrk	-	-
04.1u	1 - Lehký provoz	2,6	393,4	1022	1	bez krajnice	Obousměrný	Vyhovující	neprovádí se	bez úpravy (hlína)	-	-
04.2u	1 - Lehký provoz	2,6	432,4	1123	1	bez krajnice	Obousměrný	Vyhovující	neprovádí se	bez úpravy (trávník)	-	-
05u	1 - Lehký provoz	2,4	118,1	283	1	bez krajnice	Obousměrný	Nevyhovující	neprovádí se	bez úpravy	-	-
06u	1 - Lehký provoz	2,8	954,3	2671	1	bez krajnice	Obousměrný	Vyhovující	neprovádí se	hlína, štěrk, trávník	-	-
07u	1 - Lehký provoz	3,2	57,5	182	1	bez krajnice	Obousměrný	Vyhovující	neprovádí se	štěrkodrt, bez úpravy (trávník)	-	-
10u	1 - Lehký provoz	2,8	170,8	476	1	bez krajnice	Obousměrný	Vyhovující	neprovádí se	štěrkodrt, štěrk, proužstající trávník	-	-
11u	1 - Lehký provoz	2,8	64,1	179	1	bez krajnice	Obousměrný	Vyhovující	neprovádí se	bez úpravy (trávník)	-	-
12.1u	2 - Občasný provoz	2,8	280,0	784	1	bez krajnice	Obousměrný	Vyhovující	ano	asfalt	-	-
12.2u	1 - Lehký provoz	2,8	52,2	146	1	bez krajnice	Obousměrný	Vyhovující	neprovádí se	hlína, štěrko-drt	-	-

KOMUNIKACE												
IDENTIFIKACE	VOZOVKA					KRAJNICE	TECHNICKÉ ÚDAJE				MOSTY	
ČÍSLO	VYTÍŽENÍ KOMUNIKACE	PRŮMĚRNÁ ŠÍŘKA (m)	DÉLKA (m)	PLOCHA (m ²)	POČET PRUHŮ	KRAJNICE KOMUNIKACE	PROVOZ NA KOMUNIKACI	STAV KOMUNIKACE	ZIMNÍ UDRŽBA	POVRCH KOMUNIKACE	POČET MOSTŮ	DELKA MOSTŮ (m)
14.1u	1 - Lehký provoz	3,0	67,2	201	1	bez krajnice	Obousměrný	Dobrý	neprovádí se	asfalt	-	-
14.2u	1 - Lehký provoz	-	60,3	0	1	bez krajnice	Obousměrný	Vyhovující	neprovádí se	šterkodř, čtvercová betonová dlažba	-	-
14.3u-sv	1 - Lehký provoz	2,8	53,5	148	1	bez krajnice	Obousměrný	Vyhovující	neprovádí se	šterkodř, bez úpravy (hlína)	-	-
14.4u	1 - Lehký provoz	2,6	69,2	179	1	bez krajnice	Obousměrný	Vyhovující	neprovádí se	šterkodř, bez úpravy (hlína)	-	-
15u	1 - Lehký provoz	4,5	10,4	45	1	bez krajnice	Obousměrný	Dobrý	neprovádí se	asfalt	-	-
16u	1 - Lehký provoz	4,5	12,5	54	1	bez krajnice	Obousměrný	Vyhovující	neprovádí se	šterkodř	-	-
17u	1 - Lehký provoz	2,4	9,5	22	1	bez krajnice	Obousměrný	Dobrý	neprovádí se	bez úpravy (trávník)	-	-
18u	1 - Lehký provoz	6,0	28,2	168	1	proměnlivá (zp. i nezp.)	Obousměrný	Vyhovující	ano	recyklát, šterk	-	-
19u	1 - Lehký provoz	4,0	20,1	80	1	bez krajnice	Obousměrný	Vyhovující	neprovádí se	šterkodř, trávník	-	-
20u	1 - Lehký provoz	3,0	35,1	105	1	bez krajnice	Obousměrný	Vyhovující	neprovádí se	recyklát, šterk	-	-
21.1u	1 - Lehký provoz	4,5	14,8	63	1	proměnlivá (zp. i nezp.)	Obousměrný	Dobrý	ano	asfalt	-	-
21.2u-sv	1 - Lehký provoz	3,5	144,0	504	1	proměnlivá (zp. i nezp.)	Obousměrný	Vyhovující	neprovádí se	asfalt, šterkodř, šterk	-	-
22u/sv	1 - Lehký provoz	2,6	10,7	26	1	bez krajnice	Obousměrný	Vyhovující	neprovádí se	šterkodř, prorůstající trávník	-	-
23u	3 - Častý provoz	2,0	58,3	116	1	bez krajnice	Obousměrný	Nevyhovující	ano	bez úpravy (trávník)	-	-

KOMUNIKACE												
IDENTIFIKACE	VOZOVKA					KRAJNICE	TECHNICKÉ ÚDAJE				MOSTY	
ČÍSLO	VYTÍŽENÍ KOMUNIKACE	PRŮMĚRNÁ ŠÍŘKA (m)	DÉLKA (m)	PLOCHA (m ²)	POČET PRUHŮ	KRAJNICE KOMUNIKACE	PROVOZ NA KOMUNIKACI	STAV KOMUNIKACE	ZIMNÍ UDRŽBA	POVRCH KOMUNIKACE	POČET MOSTŮ	DELKA MOSTŮ (m)
24.1u	1 - Lehký provoz	4,0	15,3	60	1	proměnlivá (zp. i nezp.)	Obousměrný	Dobrý	neprovádí se	asfalt	-	-
24.2u	1 - Lehký provoz	2,6	21,9	55	1	bez krajnice	Obousměrný	Vyhovující	neprovádí se	bez úpravy	-	-
25u	1 - Lehký provoz	4,0	11,7	44	1	bez krajnice	Obousměrný	Vyhovující	neprovádí se	bez úpravy (trávník)	-	-
26u	1 - Lehký provoz	2,8	62,2	174	1	bez krajnice	Obousměrný	Nevyhovující	ano	starý asfalt, štěrkoštěrk	-	-
27u	1 - Lehký provoz	3,0	22,7	66	1	bez krajnice	Obousměrný	Vyhovující	neprovádí se	bez úpravy (trávník)	-	-
28u	1 - Lehký provoz	2,6	56,8	146	1	bez krajnice	Obousměrný	Vyhovující	neprovádí se	bez úpravy (trávník)	-	-
29u	1 - Lehký provoz	1,8	72,0	130	1	bez krajnice	Obousměrný	Vyhovující	neprovádí se	bez úpravy (trávník)	-	-
30.1u	1 - Lehký provoz	2,6	27,7	70	1	bez krajnice	Obousměrný	Vyhovující	neprovádí se	bez úpravy	-	-
30.2u	1 - Lehký provoz	2,6	79,4	205	1	bez krajnice	Obousměrný	Vyhovující	neprovádí se	bez úpravy (trávník)	-	-
31u	2 - Občasný provoz	2,8	254,8	711	1	zpevněná (obrubník)	Obousměrný	Vyhovující	neprovádí se	hlína, štěrkoštěrk, trávník	-	-
32.2u	1 - Lehký provoz	3,2	32,1	102	1	bez krajnice	Obousměrný	Nevyhovující	neprovádí se	bez úpravy (hlína), kamení	-	-
33u-sv	1 - Lehký provoz	2,6	82,4	213	1	bez krajnice	Obousměrný	Vyhovující	neprovádí se	bez úpravy	-	-
34.1u	1 - Lehký provoz	3,0	68,0	204	1	bez krajnice	Obousměrný	Vyhovující	neprovádí se	zpevněný (štěrk)	-	-
34.2u	1 - Lehký provoz	3,5	12,2	42	1	bez krajnice	Obousměrný	Vyhovující	neprovádí se	štěrkoštěrk	-	-
35u	1 - Lehký provoz	5,0	5,8	25	1	bez krajnice	Obousměrný	Vyhovující	neprovádí se	štěrk	-	-
Celkový počet:	42	Se zimní údržbou:	5	Celková délka (m):	5261,2	Celková plocha (m²):	16384,9	Celkem mostů:	0	Celková délka mostů (m):	0	Vyhotovil: Atomicon s. r. o. 27. 10. 2023



PASPORT KOMUNIKACE Č. 01B

Obec: Kosov
Část obce: -
Katastrální území: Kosov
Třída komunikace: Místní komunikace - významná (b)



SPRÁVA

Vlastník parcely*: Obec **Správce:** Obec

TECHNICKÉ ÚDAJE

Délka komunikace (m): 417,0 **Počet mostů:** 2
Průměrná šířka (m): 4,0 **Délka mostů (m):** 5,5

Zimní údržba: ano **Stav vozovky:** Dobrý
Typ krajnice: bez krajnice **Provoz na komunikaci:** Obousměrný
Počet pruhů: 1

Vytížení komunikace: 3 - Častý provoz

Povrch komunikace: asphalt

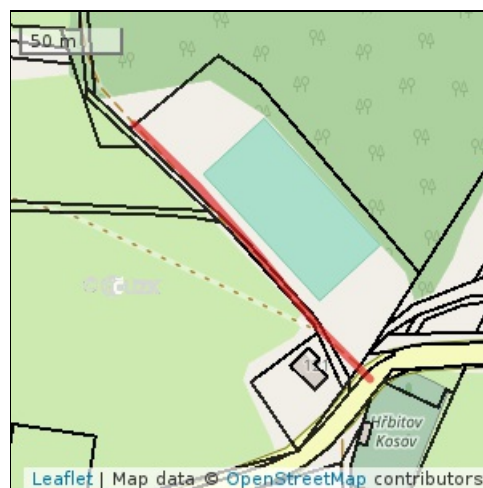
POZNÁMKY

* Vlastník parcely dotčené komunikací



PASPORT KOMUNIKACE Č. 01C

Obec: Kosov
Část obce: -
Katastrální území: Kosov
Třída komunikace: Místní komunikace - obslužná (c)



SPRÁVA

Vlastník parcely*: Obec **Správce:** Obec

TECHNICKÉ ÚDAJE

Délka komunikace (m): 166,8 **Počet mostů:** -
Průměrná šířka (m): 3,8 **Délka mostů (m):** -

Zimní údržba: ano **Stav vozovky:** Vyhovující
Typ krajnice: bez krajnice **Provoz na komunikaci:** Obousměrný
Počet pruhů: 1

Vytížení komunikace: 1 - Lehký provoz

Povrch komunikace: starý asfalt, štěrkokodř

POZNÁMKY

* Vlastník parcely dotčené komunikací



PASPORT KOMUNIKACE Č. 01D

Obec: Kosov
Část obce: -
Katastrální území: Kosov
Třída komunikace: Místní komunikace - stezka (d)



SPRÁVA

Vlastník parcely*: Obec **Správce:** Obec

TECHNICKÉ ÚDAJE

Délka komunikace (m):	10,6	Počet mostů:	-
Průměrná šířka (m):	2,8	Délka mostů (m):	-

Zimní údržba:	ano	Stav vozovky:	Dobrý
Typ krajnice:	zpevněná (obrubník)	Provoz na komunikaci:	-
Počet pruhů:	-		

Vytížení komunikace: 3 - Častý provoz

Povrch komunikace: zámková dlažba

POZNÁMKY

* Vlastník parcely dotčené komunikací



PASPORT KOMUNIKACE Č. 01U

Obec: Kosov
Část obce: -
Katastrální území: Kosov
Třída komunikace: Účelová komunikace - jiná



SPRÁVA

Vlastník parcely*: Obec **Správce:** Obec

TECHNICKÉ ÚDAJE

Délka komunikace (m): 17,3 **Počet mostů:** -
Průměrná šířka (m): 3,8 **Délka mostů (m):** -

Zimní údržba: neprovádí se **Stav vozovky:** Vyhovující
Typ krajnice: bez krajnice **Provoz na komunikaci:** Obousměrný
Počet pruhů: 1

Vytížení komunikace: 1 - Lehký provoz

Povrch komunikace: zpevněný (štěrk)

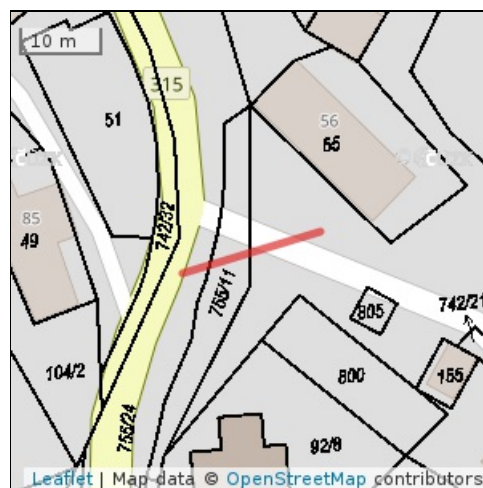
POZNÁMKY

* Vlastník parcely dotčené komunikací



PASPORT KOMUNIKACE Č. 02B

Obec: Kosov
Část obce: -
Katastrální území: Kosov
Třída komunikace: Místní komunikace - významná (b)



SPRÁVA

Vlastník parcely*: Obec **Správce:** Obec

TECHNICKÉ ÚDAJE

Délka komunikace (m): 17,3 **Počet mostů:** -
Průměrná šířka (m): 5,0 **Délka mostů (m):** -

Zimní údržba: ano **Stav vozovky:** Dobrý
Typ krajnice: bez krajnice **Provoz na komunikaci:** Obousměrný
Počet pruhů: 1

Vytížení komunikace: 2 - Občasný provoz

Povrch komunikace: asphalt

POZNÁMKY

* Vlastník parcely dotčené komunikací



PASPORT KOMUNIKACE Č. 02C

Obec: Kosov
Část obce: -
Katastrální území: Kosov
Třída komunikace: Místní komunikace - obslužná (c)



SPRÁVA

Vlastník parcely*: Obec **Správce:** Obec

TECHNICKÉ ÚDAJE

Délka komunikace (m): 94,7 **Počet mostů:** -
Průměrná šířka (m): 3,5 **Délka mostů (m):** -

Zimní údržba: ano **Stav vozovky:** Nevyhovující
Typ krajnice: bez krajnice **Provoz na komunikaci:** Obousměrný
Počet pruhů: 1

Vytížení komunikace: 2 - Občasný provoz

Povrch komunikace: starý asfalt, štěrkodř

POZNÁMKY

* Vlastník parcely dotčené komunikací



PASPORT KOMUNIKACE Č. 02D

Obec: Kosov
Část obce: -
Katastrální území: Kosov
Třída komunikace: Místní komunikace - stezka (d)



SPRÁVA

Vlastník parcely*: Obec **Správce:** Obec

TECHNICKÉ ÚDAJE

Délka komunikace (m):	492,2	Počet mostů:	-
Průměrná šířka (m):	1,8	Délka mostů (m):	-

Zimní údržba:	ano	Stav vozovky:	Dobrý
Typ krajnice:	zpevněná (obrubník)	Provoz na komunikaci:	-
Počet pruhů:	-		

Vytížení komunikace: 3 - Častý provoz

Povrch komunikace: zámková dlažba

POZNÁMKY

- Chodník je téměř nový a bez závady. Jediné, co by se mu dalo vytknout je mírný porost ve spárách, ale to by správně nemělo nikomu vadit. Případně nechat vyplet? Hlavně to neřešit chemickým postřikem! (neekologické (spodní vody))

* Vlastník parcely dotčené komunikací



PASPORT KOMUNIKACE Č. 02U

Obec: Kosov
Část obce: -
Katastrální území: Kosov
Třída komunikace: Účelová komunikace - jiná



SPRÁVA

Vlastník parcely*: Obec **Správce:** Obec

TECHNICKÉ ÚDAJE

Délka komunikace (m): 37,4 **Počet mostů:** -
Průměrná šířka (m): 4,5 **Délka mostů (m):** -

Zimní údržba: neprovádí se **Stav vozovky:** Vyhovující
Typ krajnice: bez krajnice **Provoz na komunikaci:** Obousměrný
Počet pruhů: 1

Vytížení komunikace: 1 - Lehký provoz

Povrch komunikace: hlína, štěrkoště

POZNÁMKY

* Vlastník parcely dotčené komunikací



PASPORT KOMUNIKACE Č. 03.1U-SV

Obec: Kosov
Část obce: -
Katastrální území: Kosov
Třída komunikace: Účelová komunikace - jiná



SPRÁVA

Vlastník parcely*: Soukromý vlastník Obec
Správce: Soukromý vlastník Obec

TECHNICKÉ ÚDAJE

Délka komunikace (m): 164,5
Průměrná šířka (m): 3,2
Počet mostů: -
Délka mostů (m): -

Zimní údržba: neprovádí se
Typ krajnice: bez krajnice
Počet pruhů: 1
Stav vozovky: Vyhovující
Provoz na komunikaci: Obousměrný

Vytížení komunikace: 1 - Lehký provoz

Povrch komunikace: starý asfalt, štěrk

POZNÁMKY

* Vlastník parcely dotčené komunikací



PASPORT KOMUNIKACE Č. 03.2U

Obec: Kosov
Část obce: -
Katastrální území: Kosov
Třída komunikace: Účelová komunikace - jiná



SPRÁVA

Vlastník parcely*: Obec **Správce:** Obec

TECHNICKÉ ÚDAJE

Délka komunikace (m): 1100,4 **Počet mostů:** -
Průměrná šířka (m): 3,0 **Délka mostů (m):** -

Zimní údržba: neprovádí se **Stav vozovky:** Vyhovující
Typ krajnice: bez krajnice **Provoz na komunikaci:** Obousměrný
Počet pruhů: 1

Vytížení komunikace: 1 - Lehký provoz

Povrch komunikace: starý asfalt, štěrk

POZNÁMKY

- Dalo by se uvažovat o místní komunikaci vzhledem k propojení obcí Kosov a Drozdov.

* Vlastník parcely dotčené komunikací



PASPORT KOMUNIKACE Č. 03C

Obec: Kosov
Část obce: -
Katastrální území: Kosov
Třída komunikace: Místní komunikace - obslužná (c)



SPRÁVA

Vlastník parcely*: Obec **Správce:** Obec

TECHNICKÉ ÚDAJE

Délka komunikace (m): 232,9 **Počet mostů:** -
Průměrná šířka (m): 4,0 **Délka mostů (m):** -

Zimní údržba: ano **Stav vozovky:** Dobrý
Typ krajnice: proměnlivá (zp. i nezp.) **Provoz na komunikaci:** Obousměrný
Počet pruhů: 1

Vytížení komunikace: 2 - Občasný provoz

Povrch komunikace: asphalt

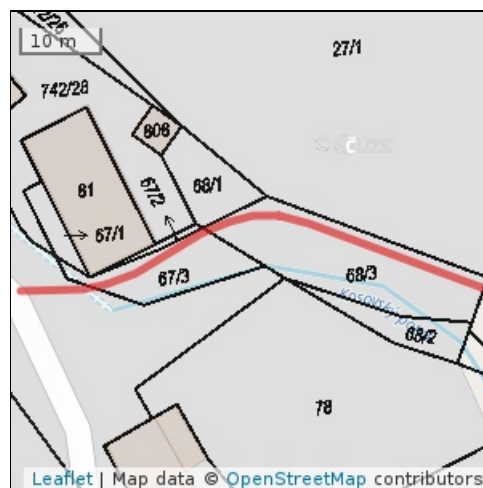
POZNÁMKY

* Vlastník parcely dotčené komunikací



PASPORT KOMUNIKACE Č. 03D

Obec: Kosov
Část obce: -
Katastrální území: Kosov
Třída komunikace: Místní komunikace - stezka (d)



SPRÁVA

Vlastník parcely*: Obec **Správce:** Obec

TECHNICKÉ ÚDAJE

Délka komunikace (m): 59,0 **Počet mostů:** -
Průměrná šířka (m): 1,0 **Délka mostů (m):** -

Zimní údržba: neprovádí se **Stav vozovky:** Vyhovující
Typ krajnice: bez krajnice **Provoz na komunikaci:** -
Počet pruhů: -

Vytížení komunikace: 1 - Lehký provoz

Povrch komunikace: bez úpravy (trávník)

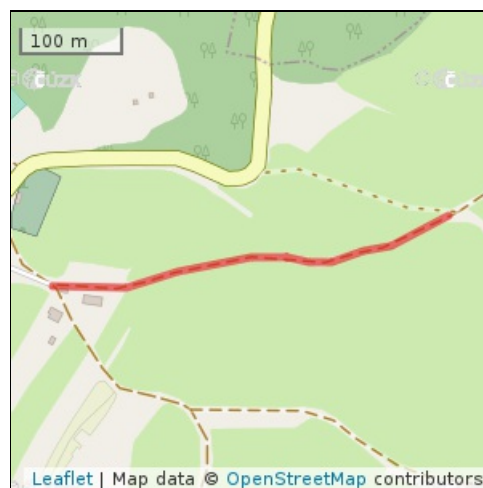
POZNÁMKY

* Vlastník parcely dotčené komunikací



PASPORT KOMUNIKACE Č. 04.1U

Obec: Kosov
Část obce: -
Katastrální území: Kosov
Třída komunikace: Účelová komunikace - jiná



SPRÁVA

Vlastník parcely*: Obec **Správce:** Obec

TECHNICKÉ ÚDAJE

Délka komunikace (m): 393,4 **Počet mostů:** -
Průměrná šířka (m): 2,6 **Délka mostů (m):** -

Zimní údržba: neprovádí se **Stav vozovky:** Vyhovující
Typ krajnice: bez krajnice **Provoz na komunikaci:** Obousměrný
Počet pruhů: 1

Vytížení komunikace: 1 - Lehký provoz

Povrch komunikace: bez úpravy (hlína)

POZNÁMKY

* Vlastník parcely dotčené komunikací



PASPORT KOMUNIKACE Č. 04.2U

Obec: Kosov
Část obce: -
Katastrální území: Kosov
Třída komunikace: Účelová komunikace - jiná



SPRÁVA

Vlastník parcely*: Obec **Správce:** Obec

TECHNICKÉ ÚDAJE

Délka komunikace (m): 432,4 **Počet mostů:** -
Průměrná šířka (m): 2,6 **Délka mostů (m):** -

Zimní údržba: neprovádí se **Stav vozovky:** Vyhovující
Typ krajnice: bez krajnice **Provoz na komunikaci:** Obousměrný
Počet pruhů: 1

Vytížení komunikace: 1 - Lehký provoz

Povrch komunikace: bez úpravy (trávník)

POZNÁMKY

* Vlastník parcely dotčené komunikací



PASPORT KOMUNIKACE Č. 04C

Obec: Kosov
Část obce: -
Katastrální území: Kosov
Třída komunikace: Místní komunikace - obslužná (c)



SPRÁVA

Vlastník parcely*: Obec **Správce:** Obec

TECHNICKÉ ÚDAJE

Délka komunikace (m): 422,4 **Počet mostů:** -
Průměrná šířka (m): 4,0 **Délka mostů (m):** -

Zimní údržba: ano **Stav vozovky:** Dobrý
Typ krajnice: bez krajnice **Provoz na komunikaci:** Obousměrný
Počet pruhů: 1

Vytížení komunikace: 2 - Občasný provoz

Povrch komunikace: asphalt

POZNÁMKY

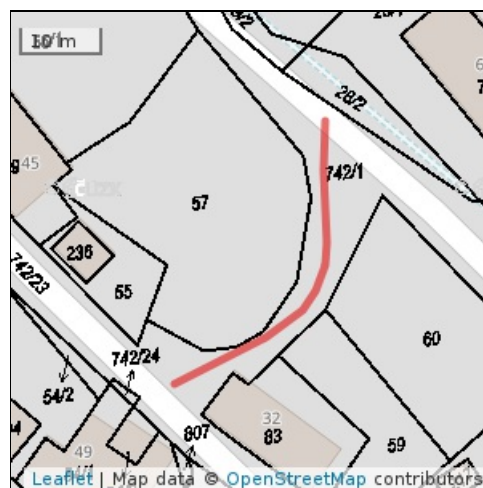
- Významná obslužná komunikace. Jednak hlavně obsluhuje obytné objekty - domy a jednak chatové osady. Je poměrně vytížená, ale v dobrém stavu. Na komunikaci je umístěno mnoho odvodňovacích žlabů.

* Vlastník parcely dotčené komunikací



PASPORT KOMUNIKACE Č. 04D

Obec: Kosov
Část obce: -
Katastrální území: Kosov
Třída komunikace: Místní komunikace - stezka (d)



SPRÁVA

Vlastník parcely*: Obec **Správce:** Obec

TECHNICKÉ ÚDAJE

Délka komunikace (m): 41,2 **Počet mostů:** -
Průměrná šířka (m): 1,5 **Délka mostů (m):** -

Zimní údržba: neprovádí se **Stav vozovky:** Nevyhovující
Typ krajnice: bez krajnice **Provoz na komunikaci:** -
Počet pruhů: -

Vytížení komunikace: 1 - Lehký provoz

Povrch komunikace: bez úpravy (trávník)

POZNÁMKY

- Chodník (zkratka) zde asi býval, nyní je zarostlý a téměř neprostupný.

* Vlastník parcely dotčené komunikací



PASPORT KOMUNIKACE Č. 05C

Obec: Kosov
Část obce: -
Katastrální území: Kosov
Třída komunikace: Místní komunikace - obslužná (c)



SPRÁVA

Vlastník parcely*: Obec **Správce:** Obec

TECHNICKÉ ÚDAJE

Délka komunikace (m): 30,1 **Počet mostů:** -
Průměrná šířka (m): 4,5 **Délka mostů (m):** -

Zimní údržba: ano **Stav vozovky:** Dobrý
Typ krajnice: proměnlivá (zp. i nezp.) **Provoz na komunikaci:** Obousměrný
Počet pruhů: 1

Vytížení komunikace: 1 - Lehký provoz

Povrch komunikace: asphalt

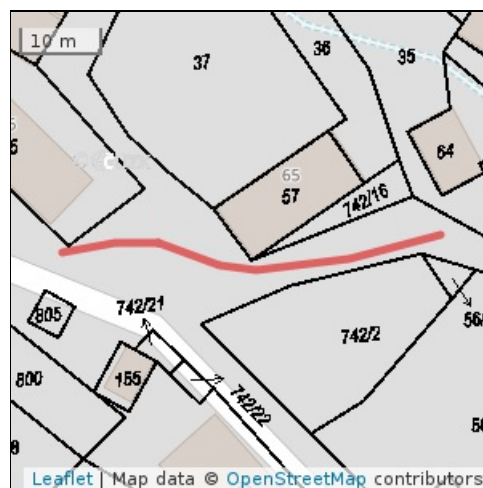
POZNÁMKY

* Vlastník parcely dotčené komunikací



PASPORT KOMUNIKACE Č. 05D

Obec: Kosov
Část obce: -
Katastrální území: Kosov
Třída komunikace: Místní komunikace - stezka (d)



SPRÁVA

Vlastník parcely*: Obec **Správce:** Obec

TECHNICKÉ ÚDAJE

Délka komunikace (m): 46,6 **Počet mostů:** -
Průměrná šířka (m): 2,0 **Délka mostů (m):** -

Zimní údržba: neprovádí se **Stav vozovky:** Vyhovující
Typ krajnice: bez krajnice **Provoz na komunikaci:** -
Počet pruhů: -

Vytížení komunikace: 1 - Lehký provoz

Povrch komunikace: bez úpravy (trávník)

POZNÁMKY

* Vlastník parcely dotčené komunikací



PASPORT KOMUNIKACE Č. 05U

Obec: Kosov
Část obce: -
Katastrální území: Kosov
Třída komunikace: Účelová komunikace - jiná



SPRÁVA

Vlastník parcely*: Obec **Správce:** Obec

TECHNICKÉ ÚDAJE

Délka komunikace (m): 118,1 **Počet mostů:** -
Průměrná šířka (m): 2,4 **Délka mostů (m):** -

Zimní údržba: neprovádí se **Stav vozovky:** Nevyhovující
Typ krajnice: bez krajnice **Provoz na komunikaci:** Obousměrný
Počet pruhů: 1

Vytížení komunikace: 1 - Lehký provoz

Povrch komunikace: bez úpravy

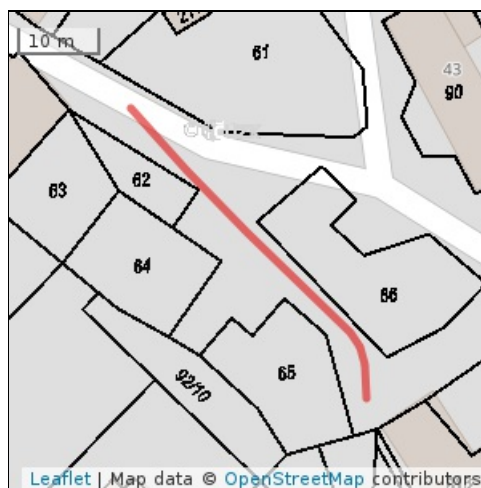
POZNÁMKY

* Vlastník parcely dotčené komunikací



PASPORT KOMUNIKACE Č. 06.1C

Obec: Kosov
Část obce: -
Katastrální území: Kosov
Třída komunikace: Místní komunikace - obslužná (c)



SPRÁVA

Vlastník parcely*: Obec **Správce:** Obec

TECHNICKÉ ÚDAJE

Délka komunikace (m):	46,1	Počet mostů:	-
Průměrná šířka (m):	4,5	Délka mostů (m):	-

Zimní údržba:	ano	Stav vozovky:	Vyhovující
Typ krajnice:	bez krajnice	Provoz na komunikaci:	Obousměrný
Počet pruhů:	1		

Vytížení komunikace: 1 - Lehký provoz

Povrch komunikace: štěrkodř, zpevněný (štěrk)

POZNÁMKY

* Vlastník parcely dotčené komunikací



PASPORT KOMUNIKACE Č. 06.2C/SV

Obec: Kosov
Část obce: -
Katastrální území: Kosov
Třída komunikace: Místní komunikace - obslužná (c)



SPRÁVA

Vlastník parcely*: Obec **Správce:** Obec

TECHNICKÉ ÚDAJE

Délka komunikace (m):	100,0	Počet mostů:	-
Průměrná šířka (m):	2,8	Délka mostů (m):	-

Zimní údržba:	ano	Stav vozovky:	Nevyhovující
Typ krajnice:	bez krajnice	Provoz na komunikaci:	Obousměrný
Počet pruhů:	1		

Vytížení komunikace: 1 - Lehký provoz

Povrch komunikace: štěrkoště

POZNÁMKY

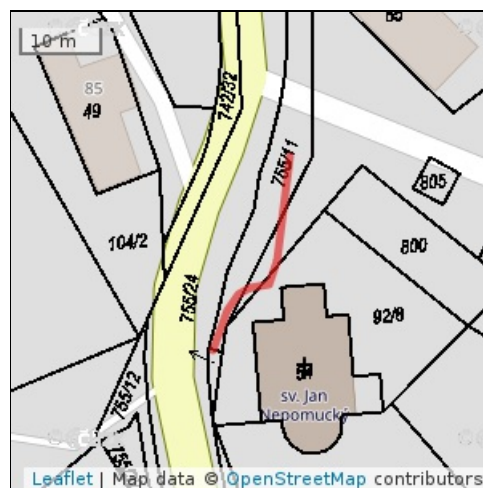
- Komunikace je štěrková a ve svahu, teoreticky rekonstrukce, stříkaný asfalt pro zpevnění povrchu? Dala by se označit jako vyhovující, volba je na Silničním správním úřadu. Obsahuje odvodňovací žlaby.

* Vlastník parcely dotčené komunikací



PASPORT KOMUNIKACE Č. 06D

Obec: Kosov
Část obce: -
Katastrální území: Kosov
Třída komunikace: Místní komunikace - stezka (d)



SPRÁVA

Vlastník parcely*: Obec **Správce:** Obec

TECHNICKÉ ÚDAJE

Délka komunikace (m):	26,8	Počet mostů:	-
Průměrná šířka (m):	2,4	Délka mostů (m):	-

Zimní údržba:	ano	Stav vozovky:	Dobrý
Typ krajnice:	zpevněná (obrubník)	Provoz na komunikaci:	-
Počet pruhů:	-		

Vytížení komunikace: 2 - Občasný provoz

Povrch komunikace: žulová dlažba kostky

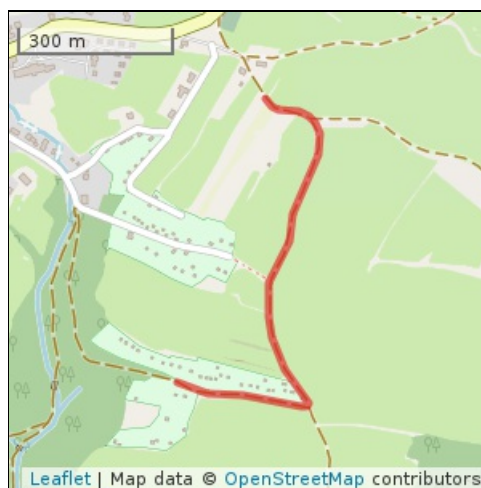
POZNÁMKY

* Vlastník parcely dotčené komunikací



PASPORT KOMUNIKACE Č. 06U

Obec: Kosov
Část obce: -
Katastrální území: Kosov
Třída komunikace: Účelová komunikace - jiná



SPRÁVA

Vlastník parcely*: Obec **Správce:** Obec

TECHNICKÉ ÚDAJE

Délka komunikace (m): 954,3 **Počet mostů:** -
Průměrná šířka (m): 2,8 **Délka mostů (m):** -

Zimní údržba: neprovádí se **Stav vozovky:** Vyhovující
Typ krajnice: bez krajnice **Provoz na komunikaci:** Obousměrný
Počet pruhů: 1

Vytížení komunikace: 1 - Lehký provoz

Povrch komunikace: hlína, štěrk, travník

POZNÁMKY

* Vlastník parcely dotčené komunikací



PASPORT KOMUNIKACE Č. 07C-SV

Obec: Kosov
Část obce: -
Katastrální území: Kosov
Třída komunikace: Místní komunikace - obslužná (c)



SPRÁVA

Vlastník parcely*: Soukromý vlastník
Správce: Soukromý vlastník
Obec

TECHNICKÉ ÚDAJE

Délka komunikace (m):	138,2	Počet mostů:	-
Průměrná šířka (m):	3,5	Délka mostů (m):	-
Zimní údržba:	ano	Stav vozovky:	Vyhovující
Typ krajnice:	proměnlivá (zp. i nezp.)	Provoz na komunikaci:	Obousměrný
Počet pruhů:	1		

Vytížení komunikace: 1 - Lehký provoz

Povrch komunikace: asfalt, šterkodř

POZNÁMKY

* Vlastník parcely dotčené komunikací



PASPORT KOMUNIKACE Č. 07D

Obec: Kosov
Část obce: -
Katastrální území: Kosov
Třída komunikace: Místní komunikace - stezka (d)



SPRÁVA

Vlastník parcely*: Obec **Správce:** Obec

TECHNICKÉ ÚDAJE

Délka komunikace (m): 97,3 **Počet mostů:** -
Průměrná šířka (m): 2,0 **Délka mostů (m):** -

Zimní údržba: ano **Stav vozovky:** Nový
Typ krajnice: zpevněná (obrubník) **Provoz na komunikaci:** -
Počet pruhů: -

Vytížení komunikace: 2 - Občasný provoz

Povrch komunikace: zámková dlažba

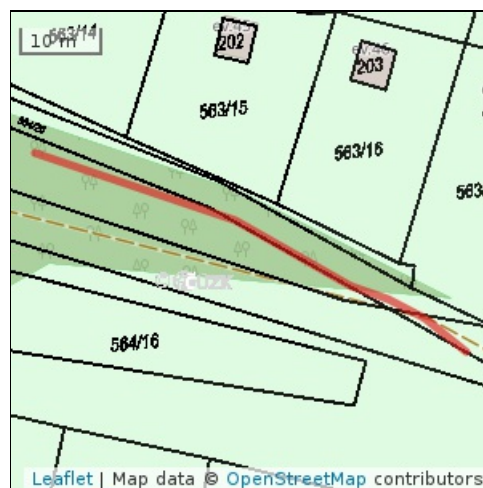
POZNÁMKY

* Vlastník parcely dotčené komunikací



PASPORT KOMUNIKACE Č. 07U

Obec: Kosov
Část obce: -
Katastrální území: Kosov
Třída komunikace: Účelová komunikace - jiná



SPRÁVA

Vlastník parcely*: Obec **Správce:** Obec

TECHNICKÉ ÚDAJE

Délka komunikace (m): 57,5 **Počet mostů:** -
Průměrná šířka (m): 3,2 **Délka mostů (m):** -

Zimní údržba: neprovádí se **Stav vozovky:** Vyhovující
Typ krajnice: bez krajnice **Provoz na komunikaci:** Obousměrný
Počet pruhů: 1

Vytížení komunikace: 1 - Lehký provoz

Povrch komunikace: štěrkodř, bez úpravy (trávník)

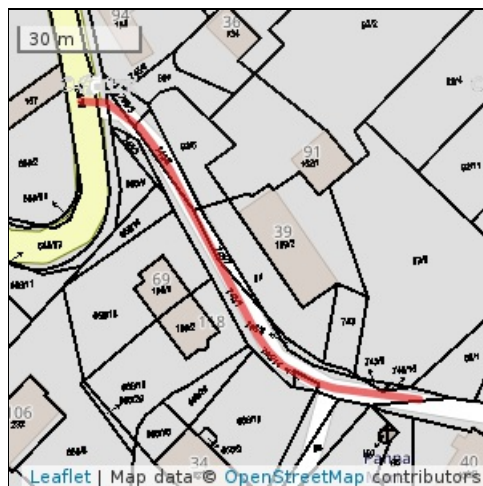
POZNÁMKY

* Vlastník parcely dotčené komunikací



PASPORT KOMUNIKACE Č. 08C

Obec: Kosov
Část obce: -
Katastrální území: Kosov
Třída komunikace: Místní komunikace - obslužná (c)



SPRÁVA

Vlastník parcely*: Obec **Správce:** Obec

TECHNICKÉ ÚDAJE

Délka komunikace (m): 117,0 **Počet mostů:** -
Průměrná šířka (m): 4,5 **Délka mostů (m):** -

Zimní údržba: ano **Stav vozovky:** Dobrý
Typ krajnice: proměnlivá (zp. i nezp.) **Provoz na komunikaci:** Obousměrný
Počet pruhů: 1

Vytížení komunikace: 3 - Častý provoz

Povrch komunikace: asphalt

POZNÁMKY

* Vlastník parcely dotčené komunikací



PASPORT KOMUNIKACE Č. 08D

Obec: Kosov
Část obce: -
Katastrální území: Kosov
Třída komunikace: Místní komunikace - stezka (d)



SPRÁVA

Vlastník parcely*: Obec **Správce:** Obec

TECHNICKÉ ÚDAJE

Délka komunikace (m): 140,8 **Počet mostů:** -
Průměrná šířka (m): 2,0 **Délka mostů (m):** -

Zimní údržba: ano **Stav vozovky:** Dobrý
Typ krajnice: zpevněná (obrubník) **Provoz na komunikaci:** -
Počet pruhů: -

Vytížení komunikace: 2 - Občasný provoz

Povrch komunikace: zámková dlažba

POZNÁMKY

* Vlastník parcely dotčené komunikací



PASPORT KOMUNIKACE Č. 08U

Obec: Kosov
Část obce: -
Katastrální území: Kosov
Třída komunikace: Účelová komunikace - lesní



SPRÁVA

Vlastník parcely*: Obec **Správce:** Obec

TECHNICKÉ ÚDAJE

Délka komunikace (m): 490,7 **Počet mostů:** -
Průměrná šířka (m): 3,0 **Délka mostů (m):** -

Zimní údržba: neprovádí se **Stav vozovky:** Vyhovující
Typ krajnice: bez krajnice **Provoz na komunikaci:** Obousměrný
Počet pruhů: 1

Vytížení komunikace: 1 - Lehký provoz

Povrch komunikace: štěrkodrtě, štěrk

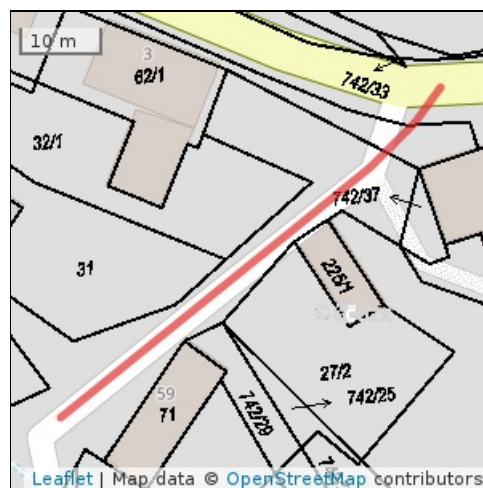
POZNÁMKY

* Vlastník parcely dotčené komunikací



PASPORT KOMUNIKACE Č. 09.1C

Obec: Kosov
Část obce: -
Katastrální území: Kosov
Třída komunikace: Místní komunikace - obslužná (c)



SPRÁVA

Vlastník parcely*: Obec **Správce:** Obec

TECHNICKÉ ÚDAJE

Délka komunikace (m): 60,6 **Počet mostů:** -
Průměrná šířka (m): 3,0 **Délka mostů (m):** -

Zimní údržba: ano **Stav vozovky:** Nevyhovující
Typ krajnice: bez krajnice **Provoz na komunikaci:** Obousměrný
Počet pruhů: 1

Vytížení komunikace: 1 - Lehký provoz

Povrch komunikace: starý asfalt, štěrkokodř

POZNÁMKY

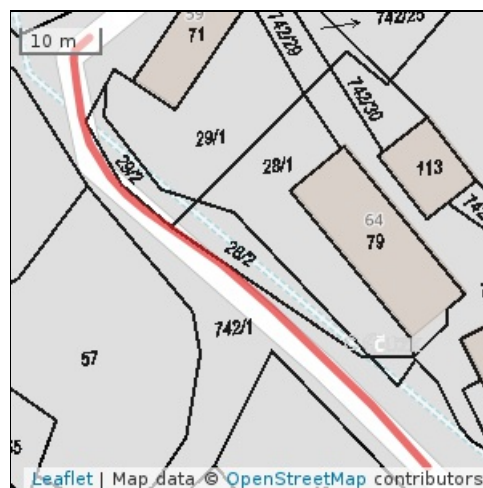
- Komunikace je ve svahu a jsou na ni umístěné odvodňovací žlaby. Stav žlabů je v dobrý, tak by byla možná škoda rekonstruovat komunikaci. Nicméně komunikaci hrozí vodní eroze při přivalových deštích a je složená ze štěrkokodři a starého asfaltu, proto byla označena za nevyhovující. Možná by bylo dobré uvažovat nad zadržováním vody v krajině v okolí této komunikace. Jsou to pouze náměty. Teoreticky by mohla zůstat označená jako vyhovující.

* Vlastník parcely dotčené komunikací



PASPORT KOMUNIKACE Č. 09.2C

Obec: Kosov
Část obce: -
Katastrální území: Kosov
Třída komunikace: Místní komunikace - obslužná (c)



SPRÁVA

Vlastník parcely*: Obec **Správce:** Obec

TECHNICKÉ ÚDAJE

Délka komunikace (m): 70,1 **Počet mostů:** -
Průměrná šířka (m): 3,0 **Délka mostů (m):** -

Zimní údržba: ano **Stav vozovky:** Nevyhovující
Typ krajnice: bez krajnice **Provoz na komunikaci:** Obousměrný
Počet pruhů: 1

Vytížení komunikace: 1 - Lehký provoz

Povrch komunikace: starý asfalt, štěrkoštěrk

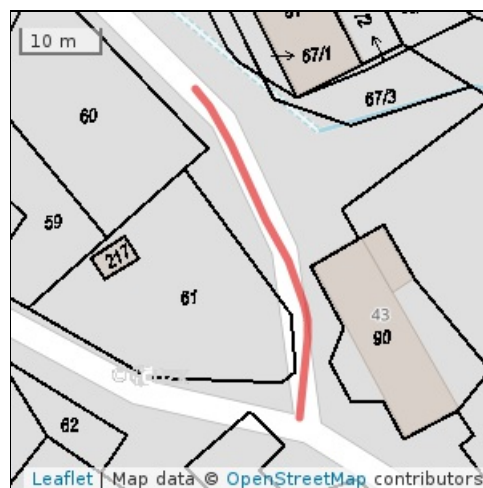
POZNÁMKY

* Vlastník parcely dotčené komunikací



PASPORT KOMUNIKACE Č. 09.3C

Obec: Kosov
Část obce: -
Katastrální území: Kosov
Třída komunikace: Místní komunikace - obslužná (c)



SPRÁVA

Vlastník parcely*: Obec **Správce:** Obec

TECHNICKÉ ÚDAJE

Délka komunikace (m): 42,8 **Počet mostů:** -
Průměrná šířka (m): 3,0 **Délka mostů (m):** -

Zimní údržba: ano **Stav vozovky:** Dobrý
Typ krajnice: bez krajnice **Provoz na komunikaci:** Obousměrný
Počet pruhů: 1

Vytížení komunikace: 2 - Občasný provoz

Povrch komunikace: asphalt

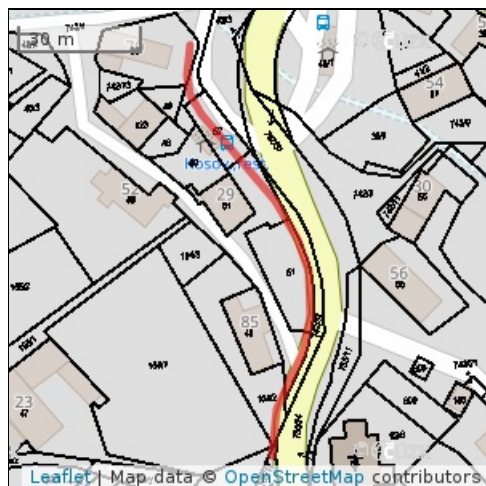
POZNÁMKY

* Vlastník parcely dotčené komunikací



PASPORT KOMUNIKACE Č. 09D

Obec: Kosov
Část obce: -
Katastrální území: Kosov
Třída komunikace: Místní komunikace - stezka (d)



SPRÁVA

Vlastník parcely*: Obec **Správce:** Obec

TECHNICKÉ ÚDAJE

Délka komunikace (m): 109,3 **Počet mostů:** -
Průměrná šířka (m): 2,0 **Délka mostů (m):** -

Zimní údržba: ano **Stav vozovky:** Dobrý
Typ krajnice: zpevněná (obrubník) **Provoz na komunikaci:** -
Počet pruhů: -

Vytížení komunikace: 3 - Častý provoz

Povrch komunikace: zámková dlažba

POZNÁMKY

* Vlastník parcely dotčené komunikací



PASPORT KOMUNIKACE Č. 09U

Obec: Kosov
Část obce: -
Katastrální území: Kosov
Třída komunikace: Účelová komunikace - lesní



SPRÁVA

Vlastník parcely*: Obec **Správce:** Obec

TECHNICKÉ ÚDAJE

Délka komunikace (m): 473,6 **Počet mostů:** -
Průměrná šířka (m): 3,0 **Délka mostů (m):** -

Zimní údržba: neprovádí se **Stav vozovky:** Vyhovující
Typ krajnice: bez krajnice **Provoz na komunikaci:** Obousměrný
Počet pruhů: 1

Vytížení komunikace: 1 - Lehký provoz

Povrch komunikace: štěrkodř, trávník

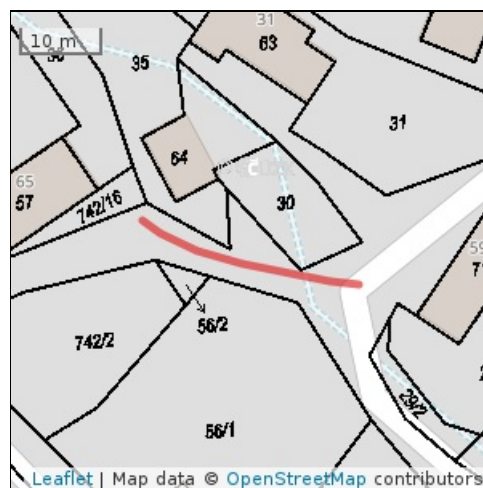
POZNÁMKY

* Vlastník parcely dotčené komunikací



PASPORT KOMUNIKACE Č. 10C

Obec: Kosov
Část obce: -
Katastrální území: Kosov
Třída komunikace: Místní komunikace - obslužná (c)



SPRÁVA

Vlastník parcely*: Obec **Správce:** Obec

TECHNICKÉ ÚDAJE

Délka komunikace (m):	27,6	Počet mostů:	-
Průměrná šířka (m):	2,6	Délka mostů (m):	-
Zimní údržba:	ano	Stav vozovky:	Vyhovující
Typ krajnice:	bez krajnice	Provoz na komunikaci:	Obousměrný
Počet pruhů:	1		

Vytížení komunikace: 1 - Lehký provoz

Povrch komunikace: štěrkodrtě, prorůstající trávník

POZNÁMKY

- Pod komunikací vede kanalizace. Stav je OK, ale dal by se označit za nevyhovující.

* Vlastník parcely dotčené komunikací



PASPORT KOMUNIKACE Č. 10U

Obec: Kosov
Část obce: -
Katastrální území: Kosov
Třída komunikace: Účelová komunikace - jiná



SPRÁVA

Vlastník parcely*: Obec **Správce:** Obec

TECHNICKÉ ÚDAJE

Délka komunikace (m): 170,8
Průměrná šířka (m): 2,8

Počet mostů: -
Délka mostů (m): -

Zimní údržba: neprovádí se
Typ krajnice: bez krajnice
Počet pruhů: 1

Stav vozovky: Vyhovující
Provoz na komunikaci: Obousměrný

Vytížení komunikace: 1 - Lehký provoz

Povrch komunikace: štěrkok, štěrk, prorůstající travník

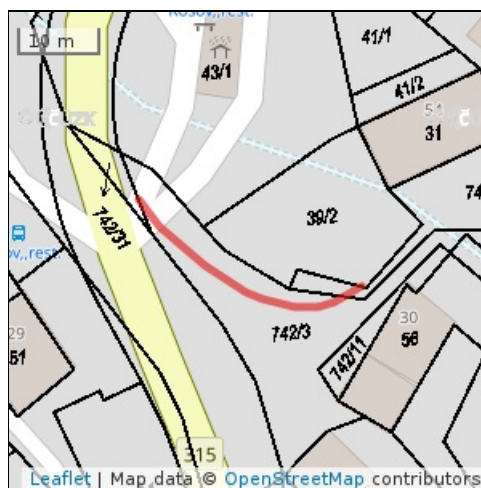
POZNÁMKY

* Vlastník parcely dotčené komunikací



PASPORT KOMUNIKACE Č. 11C

Obec: Kosov
Část obce: -
Katastrální území: Kosov
Třída komunikace: Místní komunikace - obslužná (c)



SPRÁVA

Vlastník parcely*: Obec **Správce:** Obec

TECHNICKÉ ÚDAJE

Délka komunikace (m): 31,9 **Počet mostů:** -
Průměrná šířka (m): 5,5 **Délka mostů (m):** -

Zimní údržba: ano **Stav vozovky:** Dobrý
Typ krajnice: zpevněná (obrubník) **Provoz na komunikaci:** Obousměrný
Počet pruhů: 2

Vytížení komunikace: 1 - Lehký provoz

Povrch komunikace: asphalt

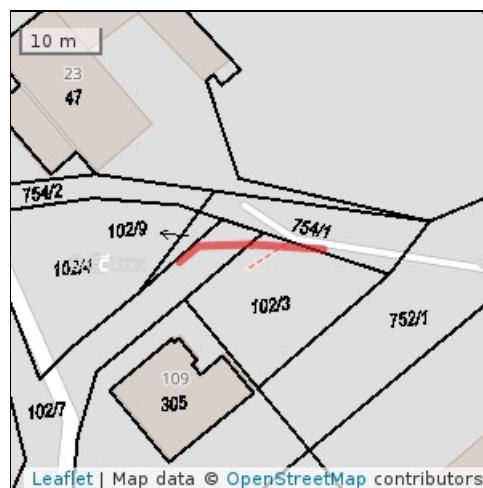
POZNÁMKY

* Vlastník parcely dotčené komunikací



PASPORT KOMUNIKACE Č. 11D

Obec: Kosov
Část obce: -
Katastrální území: Kosov
Třída komunikace: Místní komunikace - stezka (d)



SPRÁVA

Vlastník parcely*: Obec **Správce:** Obec

TECHNICKÉ ÚDAJE

Délka komunikace (m):	18,0	Počet mostů:	-
Průměrná šířka (m):	1,5	Délka mostů (m):	-

Zimní údržba:	ano	Stav vozovky:	Dobrý
Typ krajnice:	zpevněná (obrubník)	Provoz na komunikaci:	-
Počet pruhů:	-		

Vytížení komunikace: 2 - Občasný provoz

Povrch komunikace: asphalt

POZNÁMKY

* Vlastník parcely dotčené komunikací



PASPORT KOMUNIKACE Č. 11U

Obec: Kosov
Část obce: -
Katastrální území: Kosov
Třída komunikace: Účelová komunikace - jiná



SPRÁVA

Vlastník parcely*: Obec **Správce:** Obec

TECHNICKÉ ÚDAJE

Délka komunikace (m): 64,1 **Počet mostů:** -
Průměrná šířka (m): 2,8 **Délka mostů (m):** -

Zimní údržba: neprovádí se **Stav vozovky:** Vyhovující
Typ krajnice: bez krajnice **Provoz na komunikaci:** Obousměrný
Počet pruhů: 1

Vytížení komunikace: 1 - Lehký provoz

Povrch komunikace: bez úpravy (trávník)

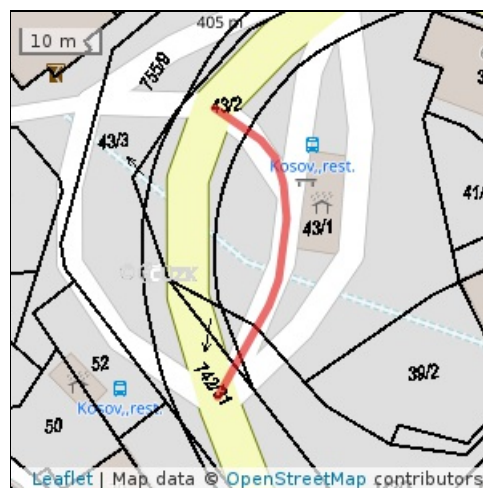
POZNÁMKY

* Vlastník parcely dotčené komunikací



PASPORT KOMUNIKACE Č. 12.1C

Obec: Kosov
Část obce: -
Katastrální území: Kosov
Třída komunikace: Místní komunikace - obslužná (c)



SPRÁVA

Vlastník parcely*: Obec **Správce:** Obec

TECHNICKÉ ÚDAJE

Délka komunikace (m): 40,1 **Počet mostů:** -
Průměrná šířka (m): 5,0 **Délka mostů (m):** -

Zimní údržba: ano **Stav vozovky:** Dobrý
Typ krajnice: zpevněná (obrubník) **Provoz na komunikaci:** Obousměrný
Počet pruhů: 1

Vytížení komunikace: 2 - Občasný provoz

Povrch komunikace: asphalt

POZNÁMKY

* Vlastník parcely dotčené komunikací



PASPORT KOMUNIKACE Č. 12.1U

Obec: Kosov
Část obce: -
Katastrální území: Kosov
Třída komunikace: Účelová komunikace - jiná



SPRÁVA

Vlastník parcely*: Obec **Správce:** Obec

TECHNICKÉ ÚDAJE

Délka komunikace (m): 280,0 **Počet mostů:** -
Průměrná šířka (m): 2,8 **Délka mostů (m):** -

Zimní údržba: ano **Stav vozovky:** Vyhovující
Typ krajnice: bez krajnice **Provoz na komunikaci:** Obousměrný
Počet pruhů: 1

Vytížení komunikace: 2 - Občasný provoz

Povrch komunikace: asphalt

POZNÁMKY

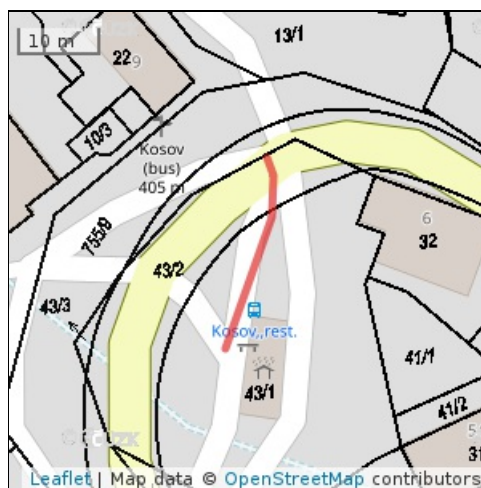
- Komunikace obhospodařuje chatovou oblast. Je výrazně ve svahu a obsahuje odvodňovací žlaby. Měla by být věnována patřičná pozornost.

* Vlastník parcely dotčené komunikací



PASPORT KOMUNIKACE Č. 12.2C

Obec: Kosov
Část obce: -
Katastrální území: Kosov
Třída komunikace: Místní komunikace - obslužná (c)



SPRÁVA

Vlastník parcely*: Obec **Správce:** Obec

TECHNICKÉ ÚDAJE

Délka komunikace (m): 23,9 **Počet mostů:** -
Průměrná šířka (m): 6,5 **Délka mostů (m):** -

Zimní údržba: ano **Stav vozovky:** Dobrý
Typ krajnice: zpevněná (obrubník) **Provoz na komunikaci:** Obousměrný
Počet pruhů: 2

Vytížení komunikace: 2 - Občasný provoz

Povrch komunikace: asphalt

POZNÁMKY

* Vlastník parcely dotčené komunikací



PASPORT KOMUNIKACE Č. 12.2U

Obec: Kosov
Část obce: -
Katastrální území: Kosov
Třída komunikace: Účelová komunikace - jiná



SPRÁVA

Vlastník parcely*: Obec **Správce:** Obec

TECHNICKÉ ÚDAJE

Délka komunikace (m): 52,2 **Počet mostů:** -
Průměrná šířka (m): 2,8 **Délka mostů (m):** -

Zimní údržba: neprovádí se **Stav vozovky:** Vyhovující
Typ krajnice: bez krajnice **Provoz na komunikaci:** Obousměrný
Počet pruhů: 1

Vytížení komunikace: 1 - Lehký provoz

Povrch komunikace: hlína, štěrkokodř

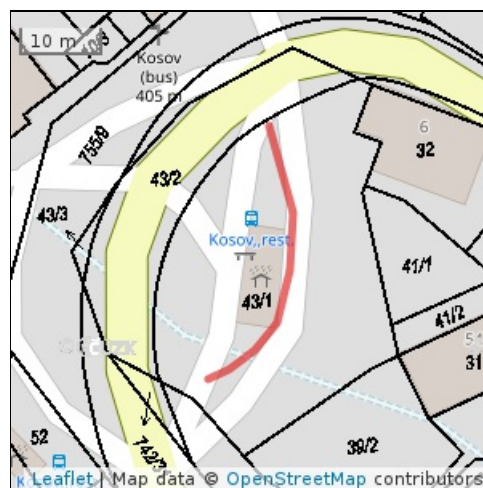
POZNÁMKY

* Vlastník parcely dotčené komunikací



PASPORT KOMUNIKACE Č. 12.3C

Obec: Kosov
Část obce: -
Katastrální území: Kosov
Třída komunikace: Místní komunikace - obslužná (c)



SPRÁVA

Vlastník parcely*: Obec **Správce:** Obec

TECHNICKÉ ÚDAJE

Délka komunikace (m): 35,0 **Počet mostů:** -
Průměrná šířka (m): 4,5 **Délka mostů (m):** -

Zimní údržba: ano **Stav vozovky:** Dobrý
Typ krajnice: zpevněná (obrubník) **Provoz na komunikaci:** Obousměrný
Počet pruhů: 1

Vytížení komunikace: 1 - Lehký provoz

Povrch komunikace: asphalt

POZNÁMKY

* Vlastník parcely dotčené komunikací



PASPORT KOMUNIKACE Č. 12.3U

Obec: Kosov
Část obce: -
Katastrální území: Kosov
Třída komunikace: Účelová komunikace - polní



SPRÁVA

Vlastník parcely*: Obec **Správce:** Obec

TECHNICKÉ ÚDAJE

Délka komunikace (m): 77,4 **Počet mostů:** -
Průměrná šířka (m): 2,6 **Délka mostů (m):** -

Zimní údržba: neprovádí se **Stav vozovky:** Vyhovující
Typ krajnice: bez krajnice **Provoz na komunikaci:** Obousměrný
Počet pruhů: 1

Vytížení komunikace: 1 - Lehký provoz

Povrch komunikace: bez úpravy, kamení

POZNÁMKY

* Vlastník parcely dotčené komunikací



PASPORT KOMUNIKACE Č. 12D

Obec: Kosov
Část obce: -
Katastrální území: Kosov
Třída komunikace: Místní komunikace - stezka (d)



SPRÁVA

Vlastník parcely*: Obec **Správce:** Obec

TECHNICKÉ ÚDAJE

Délka komunikace (m): 83,5 **Počet mostů:** -
Průměrná šířka (m): 1,6 **Délka mostů (m):** -

Zimní údržba: ano **Stav vozovky:** Dobrý
Typ krajnice: zpevněná (obrubník) **Provoz na komunikaci:** -
Počet pruhů: -

Vytížení komunikace: 1 - Lehký provoz

Povrch komunikace: zámková dlažba

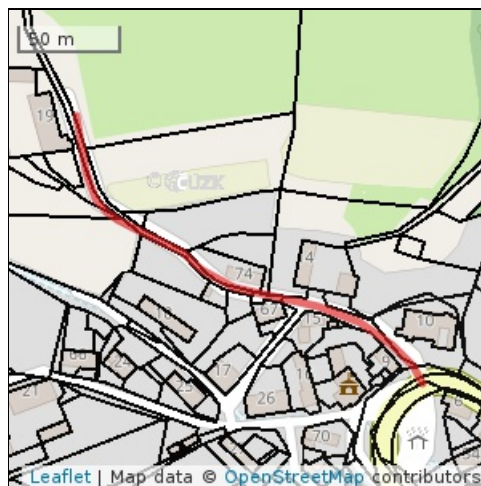
POZNÁMKY

* Vlastník parcely dotčené komunikací



PASPORT KOMUNIKACE Č. 13C

Obec: Kosov
Část obce: -
Katastrální území: Kosov
Třída komunikace: Místní komunikace - obslužná (c)



SPRÁVA

Vlastník parcely*: Obec **Správce:** Obec

TECHNICKÉ ÚDAJE

Délka komunikace (m): 226,1 **Počet mostů:** -
Průměrná šířka (m): 3,0 **Délka mostů (m):** -

Zimní údržba: ano **Stav vozovky:** Dobrý
Typ krajnice: bez krajnice **Provoz na komunikaci:** Obousměrný
Počet pruhů: 1

Vytížení komunikace: 1 - Lehký provoz

Povrch komunikace: asphalt

POZNÁMKY

- Komunikace obsluhuje více obytných objektů, napojuje se na ni místní i účelová komunikace a je na ni umístěno více odvodňovacích žlabů, protože je ve svahu.

* Vlastník parcely dotčené komunikací



PASPORT KOMUNIKACE Č. 13D

Obec: Kosov
Část obce: -
Katastrální území: Kosov
Třída komunikace: Místní komunikace - stezka (d)



SPRÁVA

Vlastník parcely*: Obec **Správce:** Obec

TECHNICKÉ ÚDAJE

Délka komunikace (m): 209,1 **Počet mostů:** -
Průměrná šířka (m): 2,0 **Délka mostů (m):** -

Zimní údržba: ano **Stav vozovky:** Nový
Typ krajnice: zpevněná (obrubník) **Provoz na komunikaci:** -
Počet pruhů: -

Vytížení komunikace: 2 - Občasný provoz

Povrch komunikace: zámková dlažba

POZNÁMKY

* Vlastník parcely dotčené komunikací



PASPORT KOMUNIKACE Č. 13U

Obec: Kosov
Část obce: -
Katastrální území: Kosov
Třída komunikace: Účelová komunikace - polní



SPRÁVA

Vlastník parcely*: Obec **Správce:** Obec

TECHNICKÉ ÚDAJE

Délka komunikace (m): 257,4 **Počet mostů:** -
Průměrná šířka (m): 2,5 **Délka mostů (m):** -

Zimní údržba: neprovádí se **Stav vozovky:** Vyhovující
Typ krajnice: bez krajnice **Provoz na komunikaci:** Obousměrný
Počet pruhů: 1

Vytížení komunikace: 1 - Lehký provoz

Povrch komunikace: bez úpravy (trávník)

POZNÁMKY

* Vlastník parcely dotčené komunikací



PASPORT KOMUNIKACE Č. 14.1U

Obec: Kosov
Část obce: -
Katastrální území: Kosov
Třída komunikace: Účelová komunikace - jiná



SPRÁVA

Vlastník parcely*: Obec **Správce:** Obec

TECHNICKÉ ÚDAJE

Délka komunikace (m):	67,2	Počet mostů:	-
Průměrná šířka (m):	3,0	Délka mostů (m):	-

Zimní údržba:	neprovádí se	Stav vozovky:	Dobrý
Typ krajnice:	bez krajnice	Provoz na komunikaci:	Obousměrný
Počet pruhů:	1		

Vytížení komunikace: 1 - Lehký provoz

Povrch komunikace: asphalt

POZNÁMKY

* Vlastník parcely dotčené komunikací



PASPORT KOMUNIKACE Č. 14.2U

Obec: Kosov
Část obce: -
Katastrální území: Kosov
Třída komunikace: Účelová komunikace - jiná



SPRÁVA

Vlastník parcely*: Obec **Správce:** Obec

TECHNICKÉ ÚDAJE

Délka komunikace (m):	60,3	Počet mostů:	-
Průměrná šířka (m):	-	Délka mostů (m):	-
Zimní údržba:	neprovádí se	Stav vozovky:	Vyhovující
Typ krajnice:	bez krajnice	Provoz na komunikaci:	Obousměrný
Počet pruhů:	1		

Vytížení komunikace: 1 - Lehký provoz

Povrch komunikace: štěrkodř, čtvercová betonová dlažba

POZNÁMKY

* Vlastník parcely dotčené komunikací



PASPORT KOMUNIKACE Č. 14.3U-SV

Obec: Kosov
Část obce: -
Katastrální území: Kosov
Třída komunikace: Účelová komunikace - jiná



SPRÁVA

Vlastník parcely*: Obec **Správce:** Obec

TECHNICKÉ ÚDAJE

Délka komunikace (m): 53,5
Průměrná šířka (m): 2,8

Počet mostů: -
Délka mostů (m): -

Zimní údržba: neprovádí se
Typ krajnice: bez krajnice
Počet pruhů: 1

Stav vozovky: Vyhovující
Provoz na komunikaci: Obousměrný

Vytížení komunikace: 1 - Lehký provoz

Povrch komunikace: štěrkodrtě, bez úpravy (hlína)

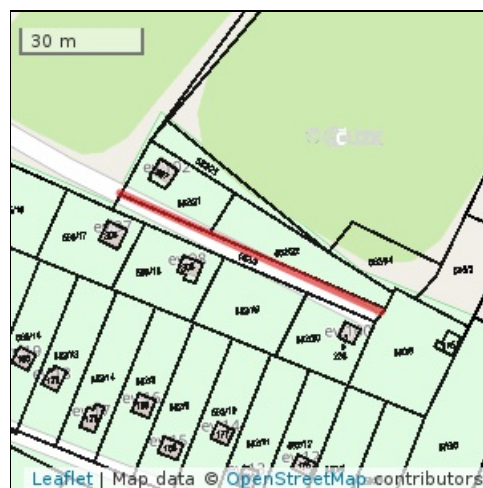
POZNÁMKY

* Vlastník parcely dotčené komunikací



PASPORT KOMUNIKACE Č. 14.4U

Obec: Kosov
Část obce: -
Katastrální území: Kosov
Třída komunikace: Účelová komunikace - jiná



SPRÁVA

Vlastník parcely*: Obec **Správce:** Obec

TECHNICKÉ ÚDAJE

Délka komunikace (m):	69,2	Počet mostů:	-
Průměrná šířka (m):	2,6	Délka mostů (m):	-
Zimní údržba:	neprovádí se	Stav vozovky:	Vyhovující
Typ krajnice:	bez krajnice	Provoz na komunikaci:	Obousměrný
Počet pruhů:	1		

Vytížení komunikace: 1 - Lehký provoz

Povrch komunikace: štěrkodřt, bez úpravy (hlína)

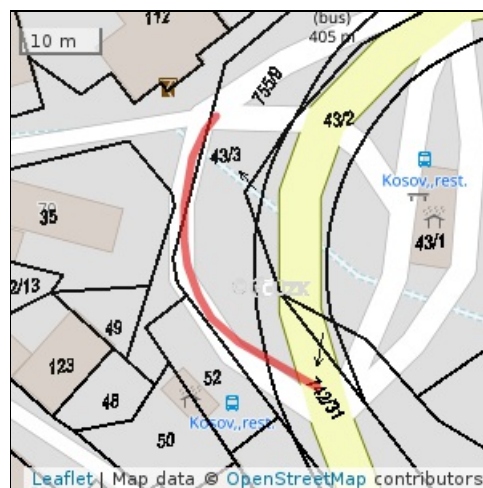
POZNÁMKY

* Vlastník parcely dotčené komunikací



PASPORT KOMUNIKACE Č. 14C

Obec: Kosov
Část obce: -
Katastrální území: Kosov
Třída komunikace: Místní komunikace - obslužná (c)



SPRÁVA

Vlastník parcely*: Obec **Správce:** Obec

TECHNICKÉ ÚDAJE

Délka komunikace (m): 41,1 **Počet mostů:** -
Průměrná šířka (m): 6,0 **Délka mostů (m):** -

Zimní údržba: ano **Stav vozovky:** Dobrý
Typ krajnice: zpevněná (obrubník) **Provoz na komunikaci:** Obousměrný
Počet pruhů: 2

Vytížení komunikace: 3 - Častý provoz

Povrch komunikace: asphalt

POZNÁMKY

* Vlastník parcely dotčené komunikací



PASPORT KOMUNIKACE Č. 14D

Obec: Kosov
Část obce: -
Katastrální území: Kosov
Třída komunikace: Místní komunikace - stezka (d)



SPRÁVA

Vlastník parcely*: Obec **Správce:** Obec

TECHNICKÉ ÚDAJE

Délka komunikace (m): 8,0 **Počet mostů:** -
Průměrná šířka (m): 2,0 **Délka mostů (m):** -

Zimní údržba: ano **Stav vozovky:** Dobrý
Typ krajnice: zpevněná (obrubník) **Provoz na komunikaci:** -
Počet pruhů: -

Vytížení komunikace: 1 - Lehký provoz

Povrch komunikace: zámková dlažba

POZNÁMKY

* Vlastník parcely dotčené komunikací



PASPORT KOMUNIKACE Č. 15.1C

Obec: Kosov
Část obce: -
Katastrální území: Kosov
Třída komunikace: Místní komunikace - obslužná (c)



SPRÁVA

Vlastník parcely*: Obec **Správce:** Obec

TECHNICKÉ ÚDAJE

Délka komunikace (m):	87,8	Počet mostů:	-
Průměrná šířka (m):	4,2	Délka mostů (m):	-
Zimní údržba:	ano	Stav vozovky:	Dobrý
Typ krajnice:	proměnlivá (zp. i nezp.)	Provoz na komunikaci:	Obousměrný
Počet pruhů:	1		

Vytížení komunikace: 2 - Občasný provoz

Povrch komunikace: asphalt

POZNÁMKY

* Vlastník parcely dotčené komunikací



PASPORT KOMUNIKACE Č. 15.2C

Obec: Kosov
Část obce: -
Katastrální území: Kosov
Třída komunikace: Místní komunikace - obslužná (c)



SPRÁVA

Vlastník parcely*: Obec **Správce:** Obec

TECHNICKÉ ÚDAJE

Délka komunikace (m): 161,0 **Počet mostů:** -
Průměrná šířka (m): 3,5 **Délka mostů (m):** -

Zimní údržba: ano **Stav vozovky:** Dobrý
Typ krajnice: bez krajnice **Provoz na komunikaci:** Obousměrný
Počet pruhů: 1

Vytížení komunikace: 1 - Lehký provoz

Povrch komunikace: asphalt

POZNÁMKY

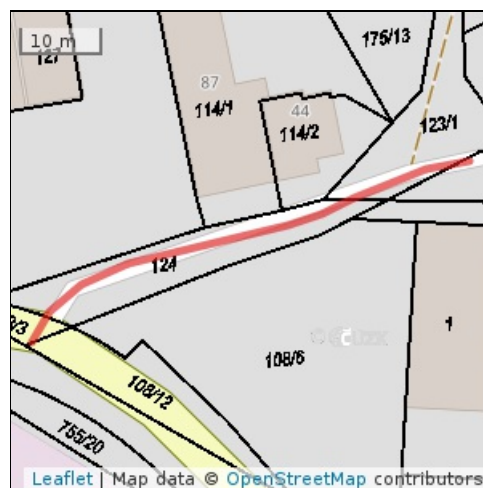
- Tato část místní komunikace je upravena značkou zákaz vjezdu (aby nebyl transitní provoz) - mimo dopravní obsluhu. Byl tak v podstatě zakázán průjezd - kdyby tam značka nebyla, mohli by si lidé zkracovat autem cestu v rámci krajské komunikace, což by bylo nepřipustné pro přilehlé obytné budovy.

* Vlastník parcely dotčené komunikací



PASPORT KOMUNIKACE Č. 15.3C

Obec: Kosov
Část obce: -
Katastrální území: Kosov
Třída komunikace: Místní komunikace - obslužná (c)



SPRÁVA

Vlastník parcely*: Obec **Správce:** Obec

TECHNICKÉ ÚDAJE

Délka komunikace (m): 58,5 **Počet mostů:** -
Průměrná šířka (m): 3,5 **Délka mostů (m):** -

Zimní údržba: ano **Stav vozovky:** Dobrý
Typ krajnice: bez krajnice **Provoz na komunikaci:** Obousměrný
Počet pruhů: 1

Vytížení komunikace: 1 - Lehký provoz

Povrch komunikace: asphalt

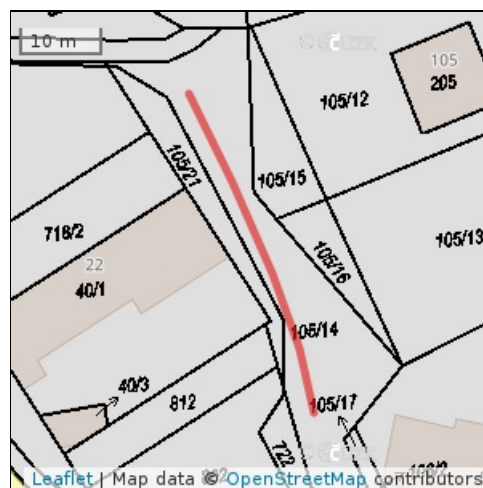
POZNÁMKY

* Vlastník parcely dotčené komunikací



PASPORT KOMUNIKACE Č. 15D

Obec: Kosov
Část obce: -
Katastrální území: Kosov
Třída komunikace: Místní komunikace - stezka (d)



SPRÁVA

Vlastník parcely*: Obec **Správce:** Obec

TECHNICKÉ ÚDAJE

Délka komunikace (m): 41,2 **Počet mostů:** -
Průměrná šířka (m): 1,0 **Délka mostů (m):** -

Zimní údržba: neprovádí se **Stav vozovky:** Vyhovující
Typ krajnice: bez krajnice **Provoz na komunikaci:** -
Počet pruhů: -

Vytížení komunikace: 1 - Lehký provoz

Povrch komunikace: bez úpravy (trávník)

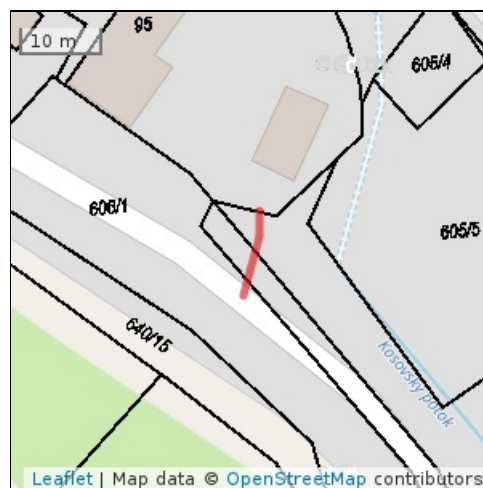
POZNÁMKY

* Vlastník parcely dotčené komunikací



PASPORT KOMUNIKACE Č. 15U

Obec: Kosov
Část obce: -
Katastrální území: Kosov
Třída komunikace: Účelová komunikace - jiná



SPRÁVA

Vlastník parcely*: Obec **Správce:** Obec

TECHNICKÉ ÚDAJE

Délka komunikace (m): 10,4 **Počet mostů:** -
Průměrná šířka (m): 4,5 **Délka mostů (m):** -

Zimní údržba: neprovádí se **Stav vozovky:** Dobrý
Typ krajnice: bez krajnice **Provoz na komunikaci:** Obousměrný
Počet pruhů: 1

Vytížení komunikace: 1 - Lehký provoz

Povrch komunikace: asphalt

POZNÁMKY

* Vlastník parcely dotčené komunikací



PASPORT KOMUNIKACE Č. 16C

Obec: Kosov
Část obce: -
Katastrální území: Kosov
Třída komunikace: Místní komunikace - obslužná (c)



SPRÁVA

Vlastník parcely*: Obec **Správce:** Obec

TECHNICKÉ ÚDAJE

Délka komunikace (m):	91,1	Počet mostů:	-
Průměrná šířka (m):	3,2	Délka mostů (m):	-
Zimní údržba:	ano	Stav vozovky:	Nevyhovující
Typ krajnice:	proměnlivá (zp. i nezp.)	Provoz na komunikaci:	Obousměrný
Počet pruhů:	1		

Vytížení komunikace: 2 - Občasný provoz

Povrch komunikace: štěrkodrtě, asfalt

POZNÁMKY

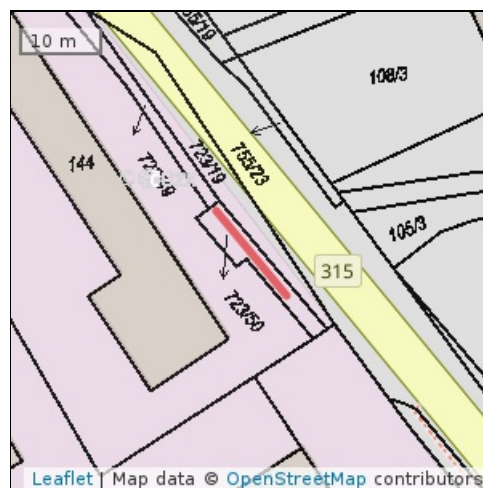
- Komunikace ve svém průběhu mění stav i šířku. Je využívána jednak pro obytné objekty a jednak pro přilehlý "sklad" v obecním vlastnictví. Obsluhuje také dopravu k přilehlému rybníku. Dalo by se uvažovat o jejím nevyhovujícím stavu.

* Vlastník parcely dotčené komunikací



PASPORT KOMUNIKACE Č. 16D

Obec: Kosov
Část obce: -
Katastrální území: Kosov
Třída komunikace: Místní komunikace - stezka (d)



SPRÁVA

Vlastník parcely*: Obec **Správce:** Obec

TECHNICKÉ ÚDAJE

Délka komunikace (m):	13,2	Počet mostů:	-
Průměrná šířka (m):	1,8	Délka mostů (m):	-

Zimní údržba:	ano	Stav vozovky:	Nový
Typ krajnice:	zpevněná (obrubník)	Provoz na komunikaci:	-
Počet pruhů:	-		

Vytížení komunikace: 1 - Lehký provoz

Povrch komunikace: zámková dlažba

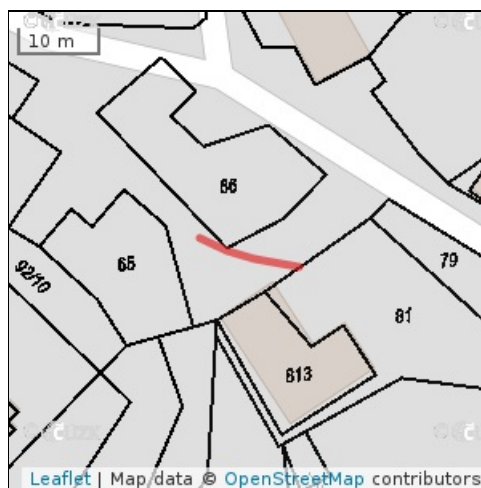
POZNÁMKY

* Vlastník parcely dotčené komunikací



PASPORT KOMUNIKACE Č. 16U

Obec: Kosov
Část obce: -
Katastrální území: Kosov
Třída komunikace: Účelová komunikace - jiná



SPRÁVA

Vlastník parcely*: Obec **Správce:** Obec

TECHNICKÉ ÚDAJE

Délka komunikace (m): 12,5 **Počet mostů:** -
Průměrná šířka (m): 4,5 **Délka mostů (m):** -

Zimní údržba: neprovádí se **Stav vozovky:** Vyhovující
Typ krajnice: bez krajnice **Provoz na komunikaci:** Obousměrný
Počet pruhů: 1

Vytížení komunikace: 1 - Lehký provoz

Povrch komunikace: štěrkodř

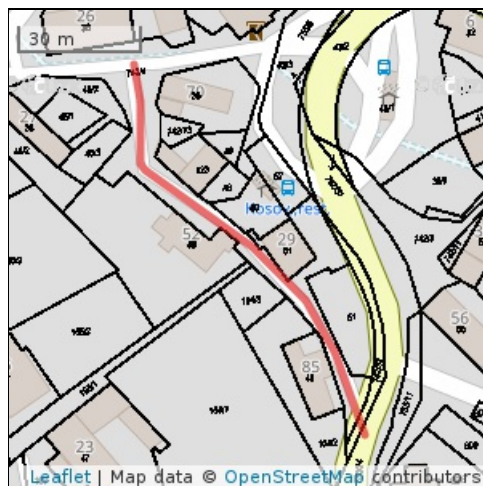
POZNÁMKY

* Vlastník parcely dotčené komunikací



PASPORT KOMUNIKACE Č. 17C

Obec: Kosov
Část obce: -
Katastrální území: Kosov
Třída komunikace: Místní komunikace - obslužná (c)



SPRÁVA

Vlastník parcely*: Obec **Správce:** Obec

TECHNICKÉ ÚDAJE

Délka komunikace (m): 111,0 **Počet mostů:** -
Průměrná šířka (m): 3,5 **Délka mostů (m):** -

Zimní údržba: ano **Stav vozovky:** Vyhovující
Typ krajnice: bez krajnice **Provoz na komunikaci:** Obousměrný
Počet pruhů: 1

Vytížení komunikace: 1 - Lehký provoz

Povrch komunikace: zpevněný (štěrk)

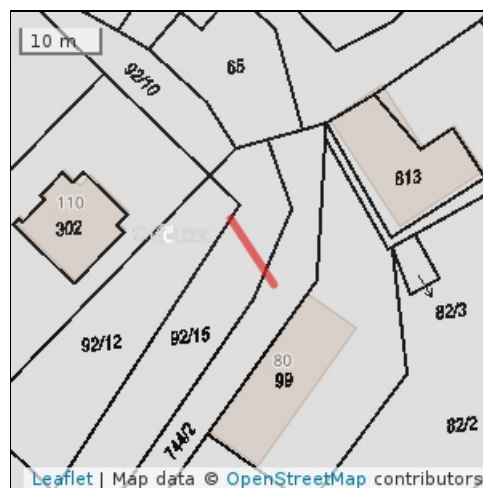
POZNÁMKY

* Vlastník parcely dotčené komunikací



PASPORT KOMUNIKACE Č. 17U

Obec: Kosov
Část obce: -
Katastrální území: Kosov
Třída komunikace: Účelová komunikace - jiná



SPRÁVA

Vlastník parcely*: Obec **Správce:** Obec

TECHNICKÉ ÚDAJE

Délka komunikace (m): 9,5 **Počet mostů:** -
Průměrná šířka (m): 2,4 **Délka mostů (m):** -

Zimní údržba: neprovádí se **Stav vozovky:** Dobrý
Typ krajnice: bez krajnice **Provoz na komunikaci:** Obousměrný
Počet pruhů: 1

Vytížení komunikace: 1 - Lehký provoz

Povrch komunikace: bez úpravy (trávník)

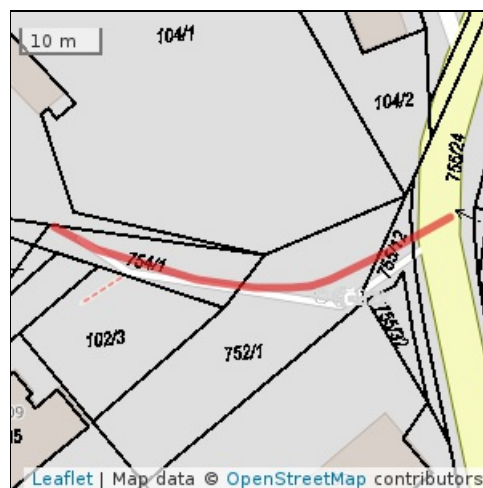
POZNÁMKY

* Vlastník parcely dotčené komunikací



PASPORT KOMUNIKACE Č. 18C

Obec: Kosov
Část obce: -
Katastrální území: Kosov
Třída komunikace: Místní komunikace - obslužná (c)



SPRÁVA

Vlastník parcely*: Obec **Správce:** Obec

TECHNICKÉ ÚDAJE

Délka komunikace (m): 51,0 **Počet mostů:** -
Průměrná šířka (m): 4,5 **Délka mostů (m):** -

Zimní údržba: ano **Stav vozovky:** Nový
Typ krajnice: bez krajnice **Provoz na komunikaci:** Obousměrný
Počet pruhů: 1

Vytížení komunikace: 1 - Lehký provoz

Povrch komunikace: asphalt

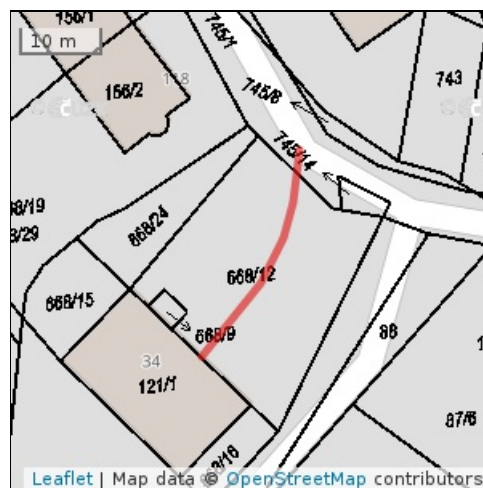
POZNÁMKY

* Vlastník parcely dotčené komunikací



PASPORT KOMUNIKACE Č. 18U

Obec: Kosov
Část obce: -
Katastrální území: Kosov
Třída komunikace: Účelová komunikace - jiná



SPRÁVA

Vlastník parcely*: Obec **Správce:** Obec

TECHNICKÉ ÚDAJE

Délka komunikace (m): 28,2 **Počet mostů:** -
Průměrná šířka (m): 6,0 **Délka mostů (m):** -

Zimní údržba: ano **Stav vozovky:** Vyhovující
Typ krajnice: proměnlivá (zp. i nezp.) **Provoz na komunikaci:** Obousměrný
Počet pruhů: 1

Vytížení komunikace: 1 - Lehký provoz

Povrch komunikace: recyklát, štěrk

POZNÁMKY

* Vlastník parcely dotčené komunikací



PASPORT KOMUNIKACE Č. 19.1C

Obec: Kosov
Část obce: -
Katastrální území: Kosov
Třída komunikace: Místní komunikace - obslužná (c)



SPRÁVA

Vlastník parcely*: Obec **Správce:** Obec

TECHNICKÉ ÚDAJE

Délka komunikace (m): 69,9 **Počet mostů:** -
Průměrná šířka (m): 4,5 **Délka mostů (m):** -

Zimní údržba: ano **Stav vozovky:** Nový
Typ krajnice: zpevněná **Provoz na komunikaci:** Obousměrný
Počet pruhů: 1

Vytížení komunikace: 2 - Občasný provoz

Povrch komunikace: asphalt

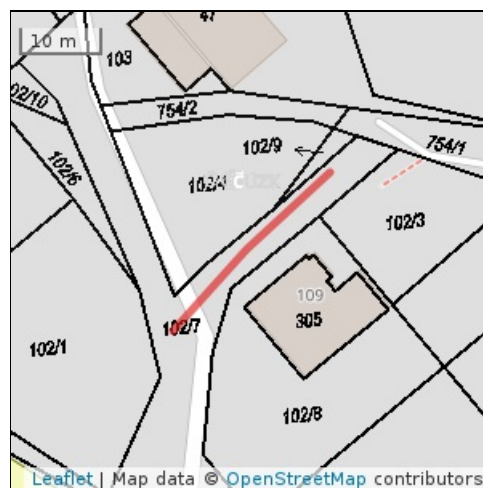
POZNÁMKY

* Vlastník parcely dotčené komunikací



PASPORT KOMUNIKACE Č. 19.2C

Obec: Kosov
Část obce: -
Katastrální území: Kosov
Třída komunikace: Místní komunikace - obslužná (c)



SPRÁVA

Vlastník parcely*: Obec **Správce:** Obec

TECHNICKÉ ÚDAJE

Délka komunikace (m): 26,8 **Počet mostů:** -
Průměrná šířka (m): 3,2 **Délka mostů (m):** -

Zimní údržba: ano **Stav vozovky:** Nový
Typ krajnice: zpevněná (obrubník) **Provoz na komunikaci:** Obousměrný
Počet pruhů: 1

Vytížení komunikace: 1 - Lehký provoz

Povrch komunikace: asphalt

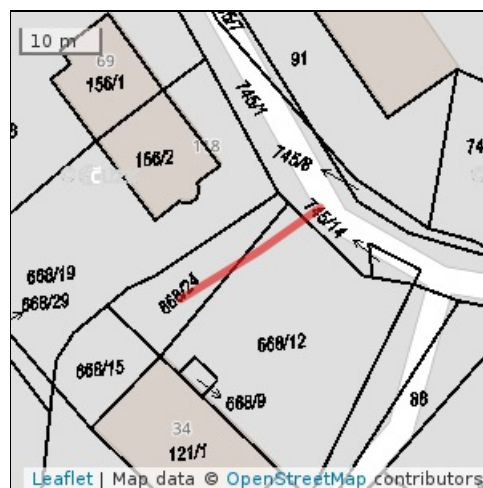
POZNÁMKY

* Vlastník parcely dotčené komunikací



PASPORT KOMUNIKACE Č. 19U

Obec: Kosov
Část obce: -
Katastrální území: Kosov
Třída komunikace: Účelová komunikace - jiná



SPRÁVA

Vlastník parcely*: Obec **Správce:** Obec

TECHNICKÉ ÚDAJE

Délka komunikace (m): 20,1 **Počet mostů:** -
Průměrná šířka (m): 4,0 **Délka mostů (m):** -

Zimní údržba: neprovádí se **Stav vozovky:** Vyhovující
Typ krajnice: bez krajnice **Provoz na komunikaci:** Obousměrný
Počet pruhů: 1

Vytížení komunikace: 1 - Lehký provoz

Povrch komunikace: štěrkoště, trávník

POZNÁMKY

* Vlastník parcely dotčené komunikací



PASPORT KOMUNIKACE Č. 20.1C

Obec: Kosov
Část obce: -
Katastrální území: Kosov
Třída komunikace: Místní komunikace - obslužná (c)



SPRÁVA

Vlastník parcely*: Obec **Správce:** Obec

TECHNICKÉ ÚDAJE

Délka komunikace (m):	69,3	Počet mostů:	-
Průměrná šířka (m):	3,8	Délka mostů (m):	-
Zimní údržba:	ano	Stav vozovky:	Dobrý
Typ krajnice:	proměnlivá (zp. i nezp.)	Provoz na komunikaci:	Obousměrný
Počet pruhů:	1		

Vytížení komunikace: 1 - Lehký provoz

Povrch komunikace: asphalt

POZNÁMKY

* Vlastník parcely dotčené komunikací



PASPORT KOMUNIKACE Č. 20.2C

Obec: Kosov
Část obce: -
Katastrální území: Kosov
Třída komunikace: Místní komunikace - obslužná (c)



SPRÁVA

Vlastník parcely*: Obec **Správce:** Obec

TECHNICKÉ ÚDAJE

Délka komunikace (m): 33,7 **Počet mostů:** -
Průměrná šířka (m): 2,8 **Délka mostů (m):** -

Zimní údržba: ano **Stav vozovky:** Vyhovující
Typ krajnice: proměnlivá (zp. i nezp.) **Provoz na komunikaci:** Obousměrný
Počet pruhů: 1

Vytížení komunikace: 1 - Lehký provoz

Povrch komunikace: zámková dlažba

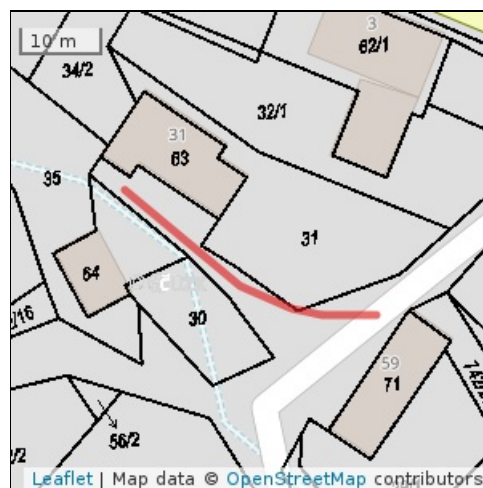
POZNÁMKY

* Vlastník parcely dotčené komunikací



PASPORT KOMUNIKACE Č. 20U

Obec: Kosov
Část obce: -
Katastrální území: Kosov
Třída komunikace: Účelová komunikace - jiná



SPRÁVA

Vlastník parcely*: Obec **Správce:** Obec

TECHNICKÉ ÚDAJE

Délka komunikace (m):	35,1	Počet mostů:	-
Průměrná šířka (m):	3,0	Délka mostů (m):	-

Zimní údržba:	neprovádí se	Stav vozovky:	Vyhovující
Typ krajnice:	bez krajnice	Provoz na komunikaci:	Obousměrný
Počet pruhů:	1		

Vytížení komunikace: 1 - Lehký provoz

Povrch komunikace: recyklát, štěrk

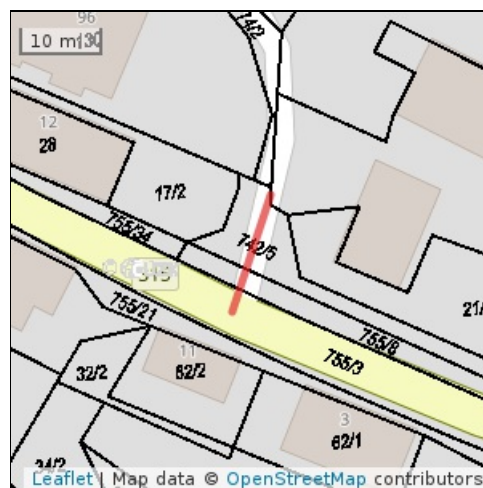
POZNÁMKY

* Vlastník parcely dotčené komunikací



PASPORT KOMUNIKACE Č. 21.1U

Obec: Kosov
Část obce: -
Katastrální území: Kosov
Třída komunikace: Účelová komunikace - jiná



SPRÁVA

Vlastník parcely*: Obec **Správce:** Obec

TECHNICKÉ ÚDAJE

Délka komunikace (m):	14,8	Počet mostů:	-
Průměrná šířka (m):	4,5	Délka mostů (m):	-
Zimní údržba:	ano	Stav vozovky:	Dobrý
Typ krajnice:	proměnlivá (zp. i nezp.)	Provoz na komunikaci:	Obousměrný
Počet pruhů:	1		

Vytížení komunikace: 1 - Lehký provoz

Povrch komunikace: asphalt

POZNÁMKY

* Vlastník parcely dotčené komunikací



PASPORT KOMUNIKACE Č. 21.2U-SV

Obec: Kosov
Část obce: -
Katastrální území: Kosov
Třída komunikace: Účelová komunikace - jiná



SPRÁVA

Vlastník parcely*: Obec **Správce:** Obec

TECHNICKÉ ÚDAJE

Délka komunikace (m):	144,0	Počet mostů:	-
Průměrná šířka (m):	3,5	Délka mostů (m):	-
Zimní údržba:	neprovádí se	Stav vozovky:	Vyhovující
Typ krajnice:	proměnlivá (zp. i nezp.)	Provoz na komunikaci:	Obousměrný
Počet pruhů:	1		

Vytížení komunikace: 1 - Lehký provoz

Povrch komunikace: asphalt, štěrkodeř, štěrk

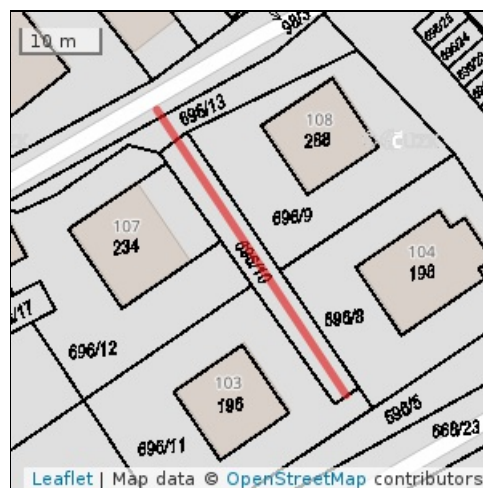
POZNÁMKY

* Vlastník parcely dotčené komunikací



PASPORT KOMUNIKACE Č. 21C

Obec: Kosov
Část obce: -
Katastrální území: Kosov
Třída komunikace: Místní komunikace - obslužná (c)



SPRÁVA

Vlastník parcely*: Obec **Správce:** Obec

TECHNICKÉ ÚDAJE

Délka komunikace (m): 41,1 **Počet mostů:** -
Průměrná šířka (m): 3,5 **Délka mostů (m):** -

Zimní údržba: ano **Stav vozovky:** Dobrý
Typ krajnice: proměnlivá (zp. i nezp.) **Provoz na komunikaci:** Obousměrný
Počet pruhů: 1

Vytížení komunikace: 1 - Lehký provoz

Povrch komunikace: asphalt

POZNÁMKY

* Vlastník parcely dotčené komunikací



PASPORT KOMUNIKACE Č. 22C-SV

Obec: Kosov
Část obce: -
Katastrální území: Kosov
Třída komunikace: Místní komunikace - obslužná (c)



SPRÁVA

Vlastník parcely*: Obec **Správce:** Obec

TECHNICKÉ ÚDAJE

Délka komunikace (m): 80,4 **Počet mostů:** -
Průměrná šířka (m): 3,0 **Délka mostů (m):** -

Zimní údržba: ano **Stav vozovky:** Vyhovující
Typ krajnice: bez krajnice **Provoz na komunikaci:** Obousměrný
Počet pruhů: 1

Vytížení komunikace: 1 - Lehký provoz

Povrch komunikace: starý asfalt, štěrkokodř

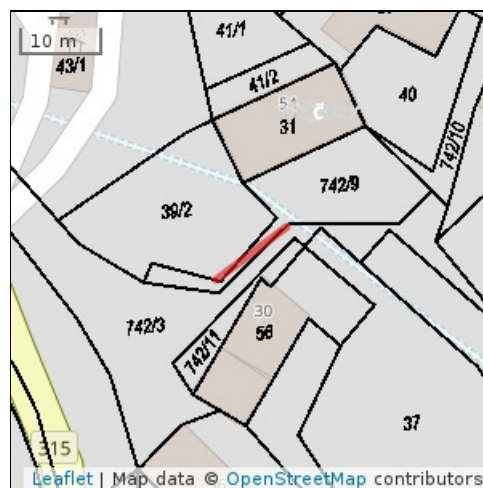
POZNÁMKY

* Vlastník parcely dotčené komunikací



PASPORT KOMUNIKACE Č. 22U/SV

Obec: Kosov
Část obce: -
Katastrální území: Kosov
Třída komunikace: Účelová komunikace - jiná



SPRÁVA

Vlastník parcely*: Obec **Správce:** Obec

TECHNICKÉ ÚDAJE

Délka komunikace (m): 10,7
Průměrná šířka (m): 2,6

Počet mostů: -
Délka mostů (m): -

Zimní údržba: neprovádí se
Typ krajnice: bez krajnice
Počet pruhů: 1

Stav vozovky: Vyhovující
Provoz na komunikaci: Obousměrný

Vytížení komunikace: 1 - Lehký provoz

Povrch komunikace: štěrkodrtě, prorůstající trávník

POZNÁMKY

* Vlastník parcely dotčené komunikací



PASPORT KOMUNIKACE Č. 23C/SV

Obec: Kosov
Část obce: -
Katastrální území: Kosov [669997]
Třída komunikace: Místní komunikace - obslužná (c)



SPRÁVA

Vlastník parcely*: Obec **Správce:** Obec

TECHNICKÉ ÚDAJE

Délka komunikace (m):	12,4	Počet mostů:	-
Průměrná šířka (m):	4,0	Délka mostů (m):	-

Zimní údržba:	ano	Stav vozovky:	Nevyhovující
Typ krajnice:	zpevněná (obrubník)	Provoz na komunikaci:	Obousměrný
Počet pruhů:	1		

Vytížení komunikace: 2 - Občasný provoz

Povrch komunikace: starý asfalt, štěrkokodř

POZNÁMKY

- Komunikace obsluhuje bytový dům a má tak důležitou funkci. První část komunikace směrem od silnice II. třídy vlastní obec Kosov (p. č. 668/11 a p. č. 755/13) - celkem 8 metrů a druhou část komunikace (v okolí bytového domu) vlastní soukromí vlastníci (p. č. 668/8).

* Vlastník parcely dotčené komunikací



PASPORT KOMUNIKACE Č. 23U

Obec: Kosov
Část obce: -
Katastrální území: Kosov
Třída komunikace: Účelová komunikace - jiná



SPRÁVA

Vlastník parcely*: Obec **Správce:** Obec

TECHNICKÉ ÚDAJE

Délka komunikace (m): 58,3 **Počet mostů:** -
Průměrná šířka (m): 2,0 **Délka mostů (m):** -

Zimní údržba: ano **Stav vozovky:** Nevyhovující
Typ krajnice: bez krajnice **Provoz na komunikaci:** Obousměrný
Počet pruhů: 1

Vytížení komunikace: 3 - Častý provoz

Povrch komunikace: bez úpravy (trávník)

POZNÁMKY

- Dalo by se uvažovat o stezce? (místní komunikace IV. třídy).

* Vlastník parcely dotčené komunikací



PASPORT KOMUNIKACE Č. 24.1U

Obec: Kosov
Část obce: -
Katastrální území: Kosov
Třída komunikace: Účelová komunikace - jiná



SPRÁVA

Vlastník parcely*: Obec **Správce:** Obec

TECHNICKÉ ÚDAJE

Délka komunikace (m): 15,3 **Počet mostů:** -
Průměrná šířka (m): 4,0 **Délka mostů (m):** -

Zimní údržba: neprovádí se **Stav vozovky:** Dobrý
Typ krajnice: proměnlivá (zp. i nezp.) **Provoz na komunikaci:** Obousměrný
Počet pruhů: 1

Vytížení komunikace: 1 - Lehký provoz

Povrch komunikace: asphalt

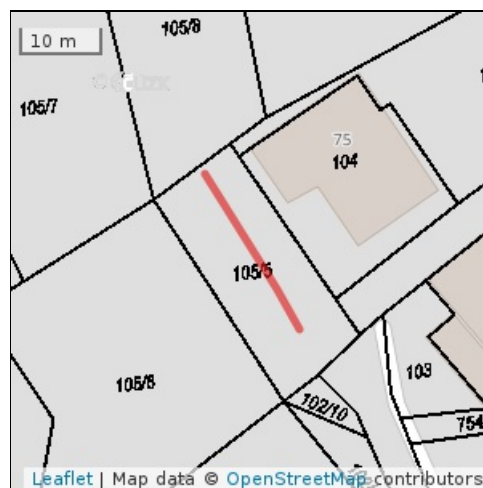
POZNÁMKY

* Vlastník parcely dotčené komunikací



PASPORT KOMUNIKACE Č. 24.2U

Obec: Kosov
Část obce: -
Katastrální území: Kosov
Třída komunikace: Účelová komunikace - jiná



SPRÁVA

Vlastník parcely*: Obec **Správce:** Obec

TECHNICKÉ ÚDAJE

Délka komunikace (m):	21,9	Počet mostů:	-
Průměrná šířka (m):	2,6	Délka mostů (m):	-

Zimní údržba:	neprovádí se	Stav vozovky:	Vyhovující
Typ krajnice:	bez krajnice	Provoz na komunikaci:	Obousměrný
Počet pruhů:	1		

Vytížení komunikace: 1 - Lehký provoz

Povrch komunikace: bez úpravy

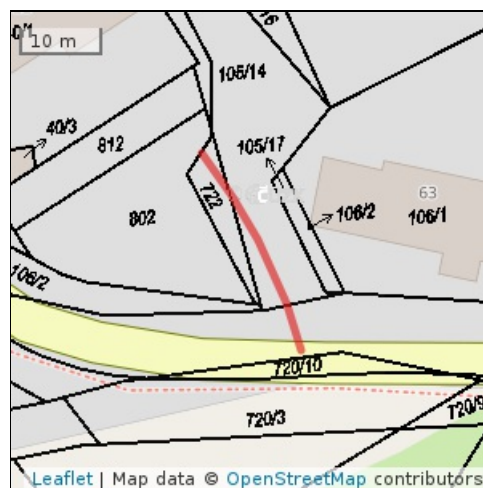
POZNÁMKY

* Vlastník parcely dotčené komunikací



PASPORT KOMUNIKACE Č. 24C

Obec: Kosov
Část obce: -
Katastrální území: Kosov
Třída komunikace: Místní komunikace - obslužná (c)



SPRÁVA

Vlastník parcely*: Obec **Správce:** Obec

TECHNICKÉ ÚDAJE

Délka komunikace (m): 26,7 **Počet mostů:** -
Průměrná šířka (m): 5,5 **Délka mostů (m):** -

Zimní údržba: ano **Stav vozovky:** Dobrý
Typ krajnice: proměnlivá (zp. i nezp.) **Provoz na komunikaci:** Obousměrný
Počet pruhů: 2

Vytížení komunikace: 1 - Lehký provoz

Povrch komunikace: asphalt

POZNÁMKY

* Vlastník parcely dotčené komunikací



PASPORT KOMUNIKACE Č. 25.1C

Obec: Kosov
Část obce: -
Katastrální území: Kosov
Třída komunikace: Místní komunikace - obslužná (c)



SPRÁVA

Vlastník parcely*: Obec **Správce:** Obec

TECHNICKÉ ÚDAJE

Délka komunikace (m):	67,3	Počet mostů:	-
Průměrná šířka (m):	4,0	Délka mostů (m):	-

Zimní údržba:	ano	Stav vozovky:	Vyhovující
Typ krajnice:	bez krajnice	Provoz na komunikaci:	Obousměrný
Počet pruhů:	1		

Vytížení komunikace: 1 - Lehký provoz

Povrch komunikace: starý asfalt

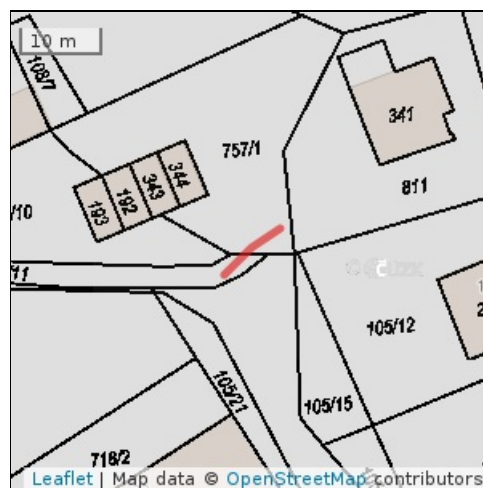
POZNÁMKY

* Vlastník parcely dotčené komunikací



PASPORT KOMUNIKACE Č. 25.2C

Obec: Kosov
Část obce: -
Katastrální území: Kosov
Třída komunikace: Místní komunikace - obslužná (c)



SPRÁVA

Vlastník parcely*: Obec **Správce:** Obec

TECHNICKÉ ÚDAJE

Délka komunikace (m): 8,8 **Počet mostů:** -
Průměrná šířka (m): 5,0 **Délka mostů (m):** -

Zimní údržba: ano **Stav vozovky:** Vyhovující
Typ krajnice: bez krajnice **Provoz na komunikaci:** Obousměrný
Počet pruhů: 1

Vytížení komunikace: 1 - Lehký provoz

Povrch komunikace: starý asfalt, štěrkokodř, recyklát

POZNÁMKY

* Vlastník parcely dotčené komunikací



PASPORT KOMUNIKACE Č. 25U

Obec: Kosov
Část obce: -
Katastrální území: Kosov
Třída komunikace: Účelová komunikace - jiná



SPRÁVA

Vlastník parcely*: Obec **Správce:** Obec

TECHNICKÉ ÚDAJE

Délka komunikace (m): 11,7 **Počet mostů:** -
Průměrná šířka (m): 4,0 **Délka mostů (m):** -

Zimní údržba: neprovádí se **Stav vozovky:** Vyhovující
Typ krajnice: bez krajnice **Provoz na komunikaci:** Obousměrný
Počet pruhů: 1

Vytížení komunikace: 1 - Lehký provoz

Povrch komunikace: bez úpravy (trávník)

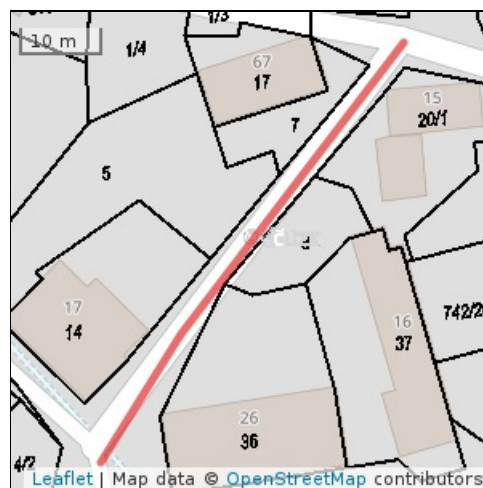
POZNÁMKY

* Vlastník parcely dotčené komunikací



PASPORT KOMUNIKACE Č. 26U

Obec: Kosov
Část obce: -
Katastrální území: Kosov
Třída komunikace: Účelová komunikace - jiná



SPRÁVA

Vlastník parcely*: Obec **Správce:** Obec

TECHNICKÉ ÚDAJE

Délka komunikace (m): 62,2 **Počet mostů:** -
Průměrná šířka (m): 2,8 **Délka mostů (m):** -

Zimní údržba: ano **Stav vozovky:** Nevyhovující
Typ krajnice: bez krajnice **Provoz na komunikaci:** Obousměrný
Počet pruhů: 1

Vytížení komunikace: 1 - Lehký provoz

Povrch komunikace: starý asfalt, štěrkokodř

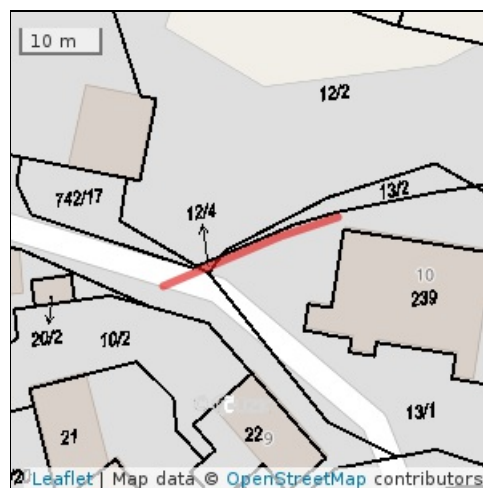
POZNÁMKY

* Vlastník parcely dotčené komunikací



PASPORT KOMUNIKACE Č. 27U

Obec: Kosov
Část obce: -
Katastrální území: Kosov
Třída komunikace: Účelová komunikace - jiná



SPRÁVA

Vlastník parcely*: Obec **Správce:** Obec

TECHNICKÉ ÚDAJE

Délka komunikace (m): 22,7 **Počet mostů:** -
Průměrná šířka (m): 3,0 **Délka mostů (m):** -

Zimní údržba: neprovádí se **Stav vozovky:** Vyhovující
Typ krajnice: bez krajnice **Provoz na komunikaci:** Obousměrný
Počet pruhů: 1

Vytížení komunikace: 1 - Lehký provoz

Povrch komunikace: bez úpravy (trávník)

POZNÁMKY

* Vlastník parcely dotčené komunikací



PASPORT KOMUNIKACE Č. 28U

Obec: Kosov
Část obce: -
Katastrální území: Kosov
Třída komunikace: Účelová komunikace - jiná



SPRÁVA

Vlastník parcely*: Obec **Správce:** Obec

TECHNICKÉ ÚDAJE

Délka komunikace (m): 56,8 **Počet mostů:** -
Průměrná šířka (m): 2,6 **Délka mostů (m):** -

Zimní údržba: neprovádí se **Stav vozovky:** Vyhovující
Typ krajnice: bez krajnice **Provoz na komunikaci:** Obousměrný
Počet pruhů: 1

Vytížení komunikace: 1 - Lehký provoz

Povrch komunikace: bez úpravy (trávník)

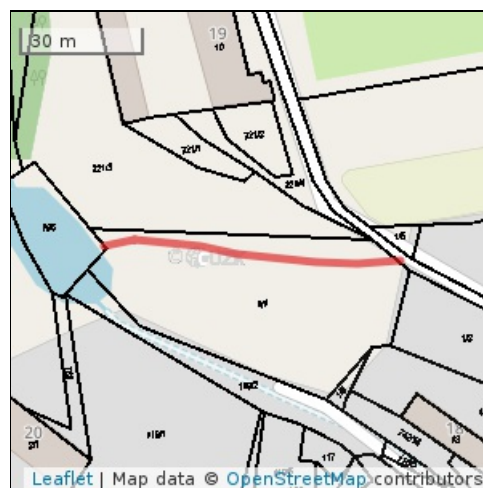
POZNÁMKY

* Vlastník parcely dotčené komunikací



PASPORT KOMUNIKACE Č. 29U

Obec: Kosov
Část obce: -
Katastrální území: Kosov
Třída komunikace: Účelová komunikace - jiná



SPRÁVA

Vlastník parcely*: Obec **Správce:** Obec

TECHNICKÉ ÚDAJE

Délka komunikace (m): 72,0 **Počet mostů:** -
Průměrná šířka (m): 1,8 **Délka mostů (m):** -

Zimní údržba: neprovádí se **Stav vozovky:** Vyhovující
Typ krajnice: bez krajnice **Provoz na komunikaci:** Obousměrný
Počet pruhů: 1

Vytížení komunikace: 1 - Lehký provoz

Povrch komunikace: bez úpravy (trávník)

POZNÁMKY

* Vlastník parcely dotčené komunikací



PASPORT KOMUNIKACE Č. 30.1U

Obec: Kosov
Část obce: -
Katastrální území: Kosov
Třída komunikace: Účelová komunikace - jiná



SPRÁVA

Vlastník parcely*: Obec **Správce:** Obec

TECHNICKÉ ÚDAJE

Délka komunikace (m): 27,7 **Počet mostů:** -
Průměrná šířka (m): 2,6 **Délka mostů (m):** -

Zimní údržba: neprovádí se **Stav vozovky:** Vyhovující
Typ krajnice: bez krajnice **Provoz na komunikaci:** Obousměrný
Počet pruhů: 1

Vytížení komunikace: 1 - Lehký provoz

Povrch komunikace: bez úpravy

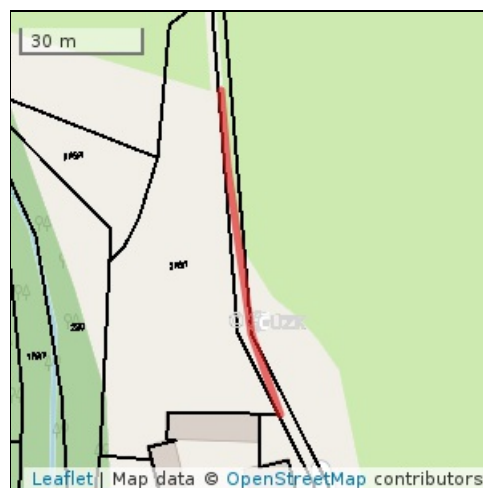
POZNÁMKY

* Vlastník parcely dotčené komunikací



PASPORT KOMUNIKACE Č. 30.2U

Obec: Kosov
Část obce: -
Katastrální území: Kosov
Třída komunikace: Účelová komunikace - jiná



SPRÁVA

Vlastník parcely*: Obec **Správce:** Obec

TECHNICKÉ ÚDAJE

Délka komunikace (m): 79,4 **Počet mostů:** -
Průměrná šířka (m): 2,6 **Délka mostů (m):** -

Zimní údržba: neprovádí se **Stav vozovky:** Vyhovující
Typ krajnice: bez krajnice **Provoz na komunikaci:** Obousměrný
Počet pruhů: 1

Vytížení komunikace: 1 - Lehký provoz

Povrch komunikace: bez úpravy (trávník)

POZNÁMKY

* Vlastník parcely dotčené komunikací



PASPORT KOMUNIKACE Č. 31U

Obec: Kosov
Část obce: -
Katastrální území: Kosov
Třída komunikace: Účelová komunikace - jiná



SPRÁVA

Vlastník parcely*: Obec **Správce:** Obec

TECHNICKÉ ÚDAJE

Délka komunikace (m): 254,8 **Počet mostů:** -
Průměrná šířka (m): 2,8 **Délka mostů (m):** -

Zimní údržba: neprovádí se **Stav vozovky:** Vyhovující
Typ krajnice: zpevněná (obrubník) **Provoz na komunikaci:** Obousměrný
Počet pruhů: 1

Vytížení komunikace: 2 - Občasný provoz

Povrch komunikace: hlína, štěrkodrt, trávnik

POZNÁMKY

- Vzhledem k obsluze vzdálenějšího obytného objektu a přístupové cestě k vodárně by se dalo uvažovat o místní komunikaci obslužné (III. třídy). Správně však zařazeno jako účelová. Rozhoduje o tom silniční správní úřad (obec Kosov).

* Vlastník parcely dotčené komunikací



PASPORT KOMUNIKACE Č. 32.1U

Obec: Kosov
Část obce: -
Katastrální území: Kosov
Třída komunikace: Účelová komunikace - lesní



SPRÁVA

Vlastník parcely*: Obec **Správce:** Obec

TECHNICKÉ ÚDAJE

Délka komunikace (m): 165,0 **Počet mostů:** -
Průměrná šířka (m): 3,0 **Délka mostů (m):** -

Zimní údržba: neprovádí se **Stav vozovky:** Vyhovující
Typ krajnice: bez krajnice **Provoz na komunikaci:** Obousměrný
Počet pruhů: 1

Vytížení komunikace: 1 - Lehký provoz

Povrch komunikace: štěrkodř, štěrk

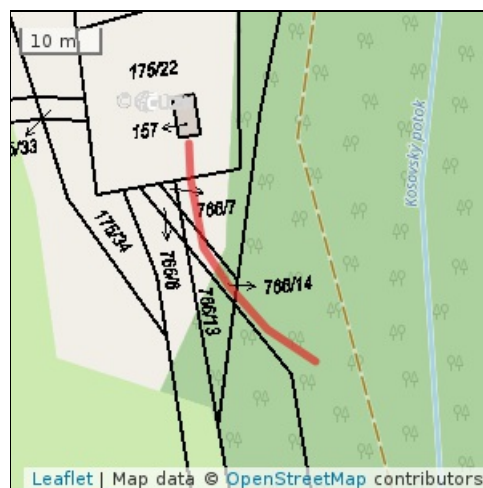
POZNÁMKY

* Vlastník parcely dotčené komunikací



PASPORT KOMUNIKACE Č. 32.2U

Obec: Kosov
Část obce: -
Katastrální území: Kosov
Třída komunikace: Účelová komunikace - jiná



SPRÁVA

Vlastník parcely*: Obec **Správce:** Obec

TECHNICKÉ ÚDAJE

Délka komunikace (m):	32,1	Počet mostů:	-
Průměrná šířka (m):	3,2	Délka mostů (m):	-

Zimní údržba:	neprovádí se	Stav vozovky:	Nevyhovující
Typ krajnice:	bez krajnice	Provoz na komunikaci:	Obousměrný
Počet pruhů:	1		

Vytížení komunikace: 1 - Lehký provoz

Povrch komunikace: bez úpravy (hlína), kamení

POZNÁMKY

- Příjezdová cesta k vodárenské budově.

* Vlastník parcely dotčené komunikací



PASPORT KOMUNIKACE Č. 33U-SV

Obec: Kosov
Část obce: -
Katastrální území: Kosov
Třída komunikace: Účelová komunikace - jiná



SPRÁVA

Vlastník parcely*: Obec **Správce:** Obec

TECHNICKÉ ÚDAJE

Délka komunikace (m):	82,4	Počet mostů:	-
Průměrná šířka (m):	2,6	Délka mostů (m):	-

Zimní údržba:	neprovádí se	Stav vozovky:	Vyhovující
Typ krajnice:	bez krajnice	Provoz na komunikaci:	Obousměrný
Počet pruhů:	1		

Vytížení komunikace: 1 - Lehký provoz

Povrch komunikace: bez úpravy

POZNÁMKY

* Vlastník parcely dotčené komunikací



PASPORT KOMUNIKACE Č. 34.1U

Obec: Kosov
Část obce: -
Katastrální území: Kosov
Třída komunikace: Účelová komunikace - jiná



SPRÁVA

Vlastník parcely*: Obec **Správce:** Obec

TECHNICKÉ ÚDAJE

Délka komunikace (m): 68,0 **Počet mostů:** -
Průměrná šířka (m): 3,0 **Délka mostů (m):** -

Zimní údržba: neprovádí se **Stav vozovky:** Vyhovující
Typ krajnice: bez krajnice **Provoz na komunikaci:** Obousměrný
Počet pruhů: 1

Vytížení komunikace: 1 - Lehký provoz

Povrch komunikace: zpevněný (štěrk)

POZNÁMKY

* Vlastník parcely dotčené komunikací



PASPORT KOMUNIKACE Č. 34.2U

Obec: Kosov
Část obce: -
Katastrální území: Kosov
Třída komunikace: Účelová komunikace - jiná



SPRÁVA

Vlastník parcely*: Obec **Správce:** Obec

TECHNICKÉ ÚDAJE

Délka komunikace (m): 12,2 **Počet mostů:** -
Průměrná šířka (m): 3,5 **Délka mostů (m):** -

Zimní údržba: neprovádí se **Stav vozovky:** Vyhovující
Typ krajnice: bez krajnice **Provoz na komunikaci:** Obousměrný
Počet pruhů: 1

Vytížení komunikace: 1 - Lehký provoz

Povrch komunikace: štěrkok

POZNÁMKY

* Vlastník parcely dotčené komunikací



PASPORT KOMUNIKACE Č. 35U

Obec: Kosov
Část obce: -
Katastrální území: Kosov
Třída komunikace: Účelová komunikace - jiná



SPRÁVA

Vlastník parcely*: Obec **Správce:** Obec

TECHNICKÉ ÚDAJE

Délka komunikace (m):	5,8	Počet mostů:	-
Průměrná šířka (m):	5,0	Délka mostů (m):	-

Zimní údržba:	neprovádí se	Stav vozovky:	Vyhovující
Typ krajnice:	bez krajnice	Provoz na komunikaci:	Obousměrný
Počet pruhů:	1		

Vytížení komunikace: 1 - Lehký provoz

Povrch komunikace: štěrk

POZNÁMKY

* Vlastník parcely dotčené komunikací



PASPORT KOMUNIKACE Č. II/315

Obec: Kosov
Část obce: -
Katastrální území: Kosov
Třída komunikace: Silnice II



SPRÁVA

Vlastník parcely*: Olomoucký kraj
Správce: Správa silnic Olomouckého kraje

TECHNICKÉ ÚDAJE

Délka komunikace (m): 2394,6
Počet mostů: -
Průměrná šířka (m): -
Délka mostů (m): -

Zimní údržba: neprovádí se
Stav vozovky: -
Typ krajnice: -
Provoz na komunikaci: -
Počet pruhů: -

Vytížení komunikace: -

Povrch komunikace: -

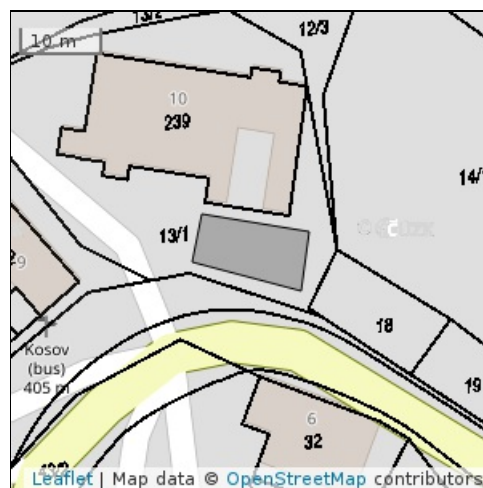
POZNÁMKY

* Vlastník parcely dotčené komunikací



PASPORT Č. OP1

Obec: Kosov
Část obce: -
Katastrální území: Kosov



SPRÁVA

Vlastník parcely*: Obec **Správce:** Obec



TECHNICKÉ ÚDAJE

Průměrná délka (m): 13,0

Průměrná šířka (m): 6,0

Plocha (m²): 86,38

Zimní údržba: ano

Typ plochy: Odstavná plocha

Stav plochy: Dobrý

Povrch: asfalt

Související komunikace: 13c Kosov

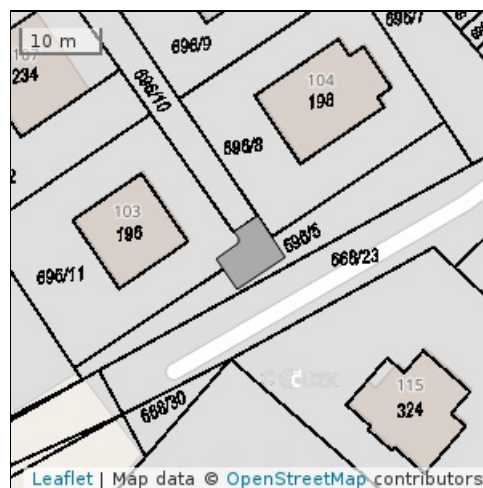
POZNÁMKY

* Vlastník parcely dotčené komunikací



PASPORT Č. P1

Obec: Kosov
Část obce: -
Katastrální území: Kosov



SPRÁVA

Vlastník parcely*: Obec **Správce:** Obec



TECHNICKÉ ÚDAJE

Průměrná délka (m): 7,0

Průměrná šířka (m): 5,0

Plocha (m²): 36,54

Zimní udržba: ano

Typ plochy: Parkoviště

Stav plochy: Dobrý

Povrch: zámková dlažba

Související komunikace: 21c Kosov

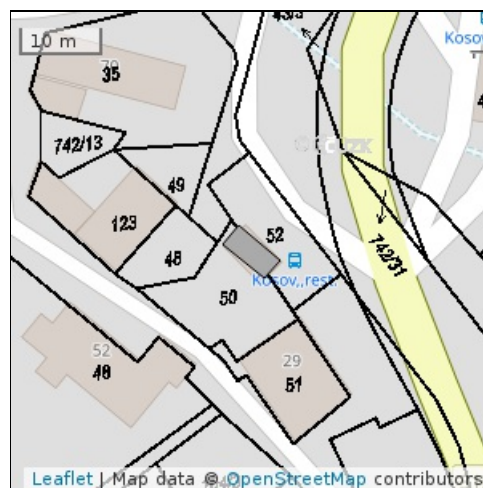
POZNÁMKY

* Vlastník parcely dotčené komunikací



PASPORT Č. BUS1

Obec: Kosov
Část obce: -
Katastrální území: Kosov



SPRÁVA

Vlastník parcely*: Obec **Správce:** Obec



TECHNICKÉ ÚDAJE

Průměrná délka (m): 6,0
Průměrná šířka (m): 3,0
Plocha (m²): 19,68

Zimní údržba: ano
Typ plochy: Autobusová zastávka
Stav plochy: Dobrý
Povrch: zámková dlažba

Související komunikace: 14c Kosov

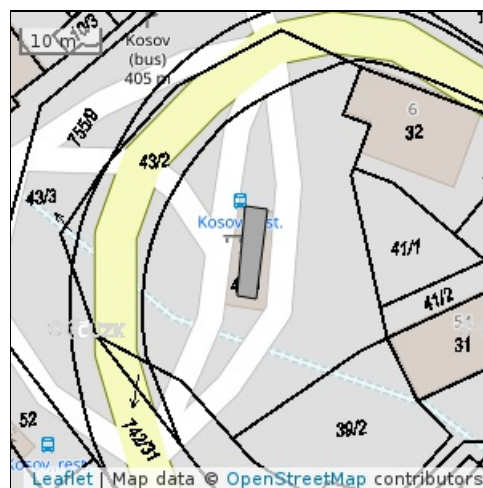
POZNÁMKY

* Vlastník parcely dotčené komunikací



PASPORT Č. BUS2

Obec: Kosov
Část obce: -
Katastrální území: Kosov



SPRÁVA

Vlastník parcely*: Obec **Správce:** Obec



TECHNICKÉ ÚDAJE

Průměrná délka (m): 11,0

Průměrná šířka (m): 3,0

Plocha (m²): 26,18

Zimní údržba: ano

Typ plochy: Autobusová zastávka

Stav plochy: Vyhovující

Povrch: asfalt, beton

Související komunikace: 12.1c Kosov

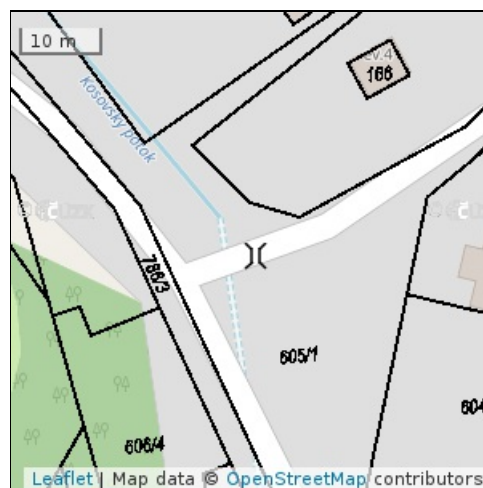
POZNÁMKY

* Vlastník parcely dotčené komunikací



PASPORT MOSTU Č. M1

Obec: Kosov
Část obce: -
Katastrální území: Kosov
Třída komunikace: Místní komunikace - významná (b)



SPRÁVA

Vlastník: Obec **Správce:** Obec



TECHNICKÉ ÚDAJE

Průměrná délka (m): 4,0

Průměrná šířka (m): 4,5

Zimní údržba: ano

Materiál: beton, železo

Typ mostu: propustek

Vytížení mostu: 3 - Častý provoz

Stav mostu: Dobrý

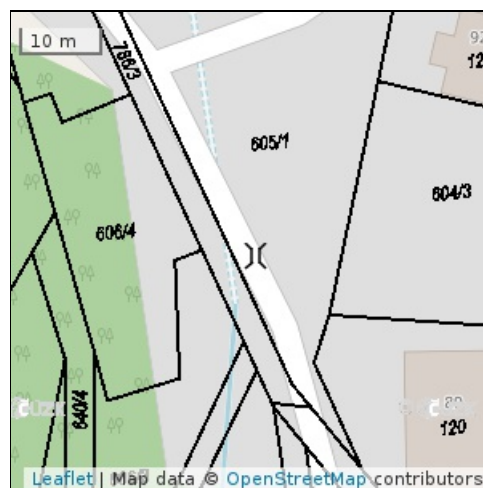
Související komunikace: 01b Kosov

POZNÁMKY



PASPORT MOSTU Č. M2

Obec: Kosov
Část obce: -
Katastrální území: Kosov
Třída komunikace: Místní komunikace - významná (b)



SPRÁVA

Vlastník: Obec **Správce:** Obec



TECHNICKÉ ÚDAJE

Průměrná délka (m): 1,5

Průměrná šířka (m): 6,5

Zimní údržba: ano

Materiál: beton, železo

Typ mostu: propustek

Vytížení mostu: 3 - Častý provoz

Stav mostu: Vyhovující

Související komunikace: 01b Kosov

POZNÁMKY